

План границ зоны планируемого размещения линейного объекта
"Обустройство Южно-Майского нефтяного месторождения.
Расширение куста №4"
Землепользователь ООО "Альянснефтегаз"
М 1:1000

ПРИЛОЖЕНИЕ











Экспликация зоны планируемого размещения линейных объектов

№ п/п	Наименование
1	Обустройство Южно-Майского нефтяного месторождения. Расширение куста №4

Экспликация проектируемых линейных объектов

№ п/п	Наименование
1	Кустовое основание №4
2	Водовод высокого давления "Куст №3 Южно-Майского н.м. – Куст скважин №4 Южно-Майского н.м."
3	Водовод – линия №1 Ар. Куста №1 Южно-Майского н.м. – п. Ар. Куста №3 Южно – Майского н.м. »
4	ВЛ-6кВ ФЭ3, ВЛ-6кВ ФЭ4, ВЛ-6кВ ФЭ5, ВЛ-6кВ ФЭ6
5	Нефтепровод (линия) от У/Л3 нефтепровода «Куст №1 Южно – Майское НМ- Куст №4 Майское НМ» (ПК0) до У/Л3 нефтепровода «Куст №2 Южно-Майское НМ – У/ЛН Майское НМ» (ПК9)

Условные обозначения и изображения

Обозначения и изображения	Наименование
	Граница зоны размещения линейных объектов (красные линии)
	Точки поворота границы зоны планируемого размещения линейных объектов
	Зона планируемого размещения линейных объектов
	Земельные участки, предоставленные в аренду ООО "АльянсНефтегаз"
	Номер проектируемого объекта
	Номер зоны планируемого размещения объекта Площадь зоны размещения объекта, га
	Ось проектируемого водовода
	Ось проектируемого водовода - лупинга
	Ось проектируемого нефтепровода (лупинга)
	Ось проектируемых ВЛ-6кВ

1 Система координат МСК 70
2 Полевые работы выполнены в декабре 2015а