

«Газопровод ДКС Урманского м/р – Шингинское м/р»

Масштаб 1:25 000

Приложение 1 Лист 1










Экспликация проектируемых линейных объектов

№	Наименование объекта
1	«Газопровод ДКС Урманского м/р – Шингинское м/р»

Экспликация зоны планируемого размещения линейного объекта

№	Наименование объекта
1	Газопровод ДКС Урманского м/р - Технологический блок узла учета и редуцирования газа
2	Газопровод Технологический блок узла учета и редуцирования газа - точка врезки в газопровод «КНГМ-СОНМ-МГКМ»
3	Узел подключения
4	Технологический блок узла учета и редуцирования газа

УСЛОВНЫЕ ОБОЗНАЧЕНИЯ:

-  граница земельного участка
-  место допустимого размещения объекта капитального строительства - 31,5074 га.
-  ранее отведенные земельные участки
-  существующая часть границы, имеющиеся в ГКН сведения о которой достаточны для определения ее местоположения
-  номер объекта капитального строительства
-  красные линии
-  ось проектируемого газопровода

Точки поворота границ земельного участка

№ точки	X	Y	№ точки	X	Y
1	556727,94	2294584,1	53	554857,31	2295687,8
2	556545,08	2294687,5	54	554858,32	2295683,4
3	556510,59	2294626,9	55	554871,82	2295643,3
4	556509,11	2294624,3	56	554857,54	2295546,6
5	556459,31	2294536,8	57	554858,1	2295541,8
6	556528,91	2294497,3	58	554861,04	2295537,8
7	556525,69	2294491,4	59	554951,68	2295465,9
8	556454,85	2294347,2	60	554953,47	2295465,8
9	556444,21	2294326,4	61	554970,65	2295452,2
10	556429,37	2294299,7	62	554963,24	2295402
11	556351,95	2294180,7	63	554963,92	2295397,9
12	556226,09	2293987	64	554966,85	2295394
13	556082,55	2293994,5	65	555184,93	2295221
14	556068,71	2293995,2	66	555768,41	2294238,3
15	556049,94	2293996,5	67	555840,11	2294117,5
16	556016,87	2293999,9	68	555858,91	2294085,8
17	556027,64	2294048,3	69	555813,18	2294058,6
18	555961,75	2294063	70	555791,1	2294045,5
19	555922,4	2294129,3	71	555739,91	2294048
20	555876,14	2294101,8	72	555737,29	2293998,8
21	555859,62	2294129,7	73	555735,18	2293954,4
22	555780,41	2294263,1	74	555734,37	2293952,4
23	555205,36	2295231,7	75	555732,41	2293951,6
24	555202,15	2295236,1	76	555576,07	2293958,5
25	555198,21	2295239,9	77	555573,84	2293959,7
26	554987,25	2295407,1	78	555573,14	2293962,2
27	554993,79	2295451,4	79	555573,56	2293970,9
28	554993,83	2295455,9	80	555566,83	2293970,3
29	554992,81	2295459,9	81	555567,18	2293976,2
30	554991,13	2295463	82	555562,14	2293976,3
31	554987,71	2295466,7	83	555472,01	2293980,2
32	554881,43	2295551	84	555466,97	2293980,3
33	554894,33	2295638,2	85	555456,2	2293740,3
34	554894,64	2295643,6	86	555938,76	2293649,5
35	554894,35	2295646,8	87	556011,83	2293977,3
36	554893,09	2295652,2	88	556024,7	2293976
37	554880,13	2295690,7	89	556047,96	2293973,6
38	554928,77	2296386,3	90	556067,32	2293972,3
39	554927,14	2296394,6	91	556081,34	2293971,5
40	554921,54	2296401,1	92	556232,2	2293963,6
41	554883	2296427,1	93	556236,28	2293963,6
42	554696,19	2296553,1	94	556239,76	2293966,3
43	554047,78	2296990,5	95	556241,22	2293968
44	554037,98	2296993,7	96	556329,13	2294103,3
45	553870,91	2296949,6	97	556413,93	2294233,7
46	553877,42	2296943,4	98	556447,38	2294285,6
47	553894,07	2296931,9	99	556465,78	2294317,3
48	554037,39	2296969,7	100	556548,74	2294486,2
49	554753,99	2296486,4	101	556643,39	2294432,8
50	554881,14	2296400,6	102	556692,84	2294521,4
51	554905,57	2296384,1	103	556694,3	2294524
52	554857,18	2295692,3			



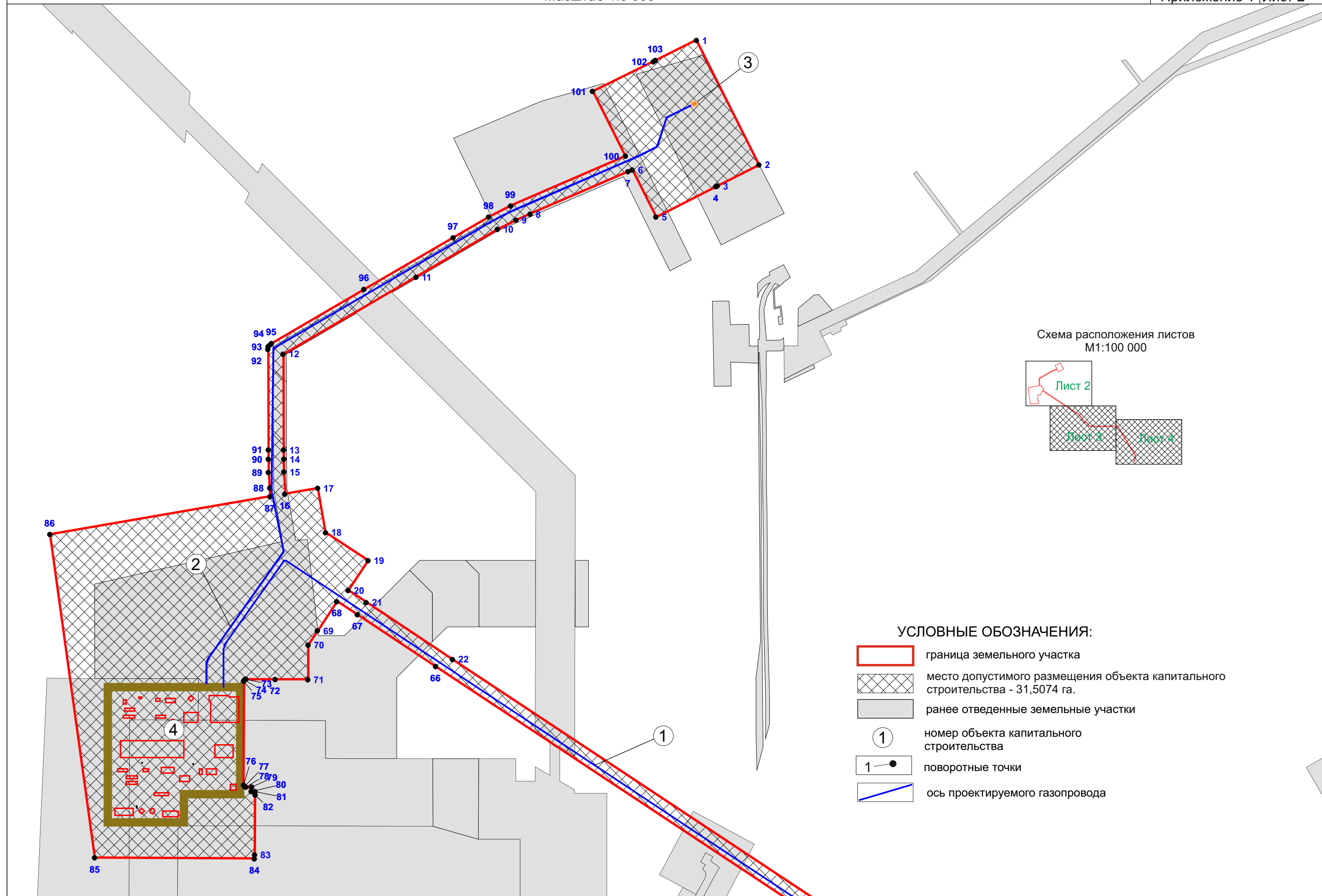
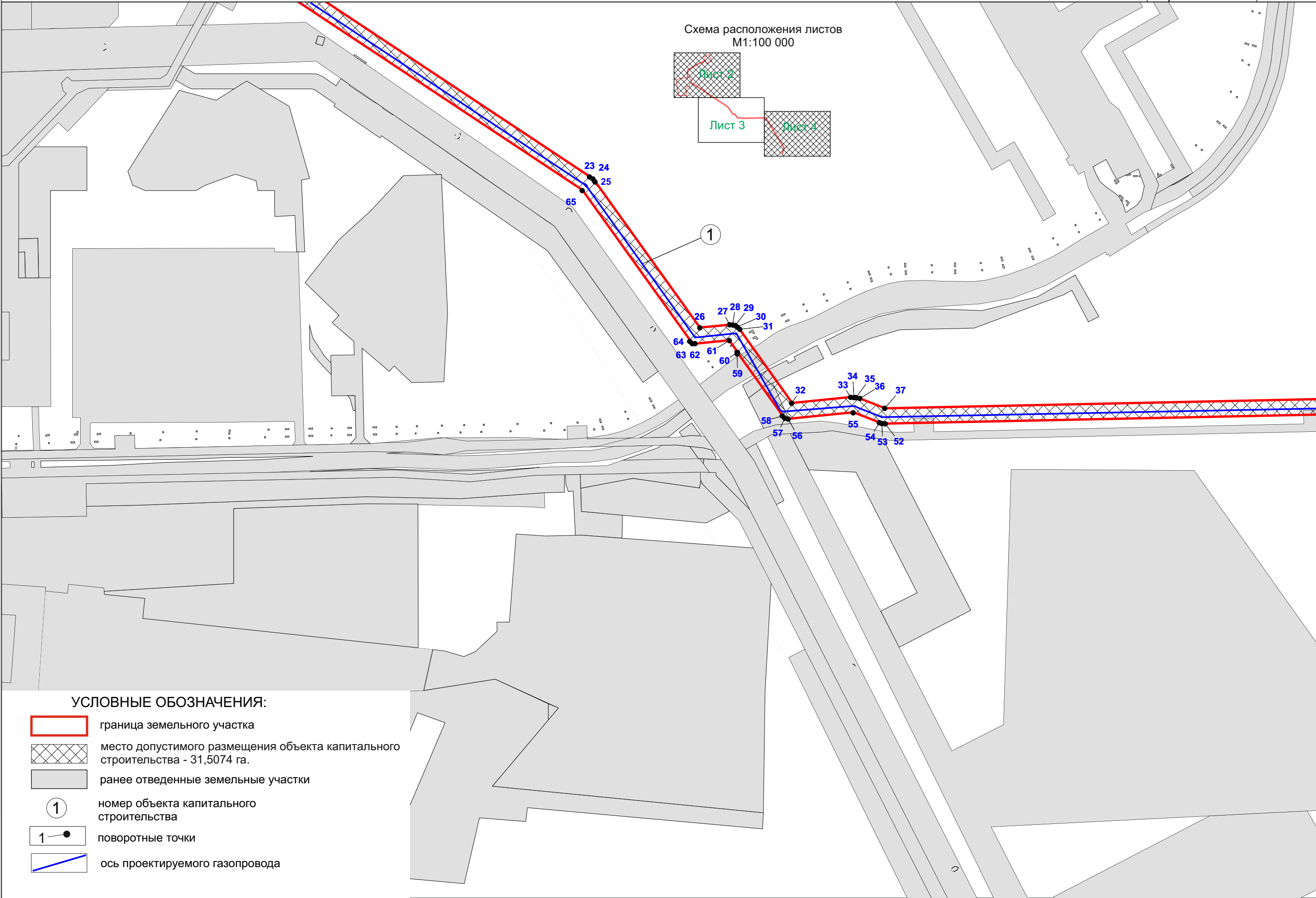
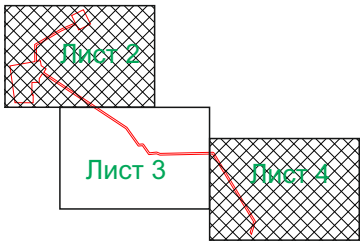








Схема расположения листов  
М1:100 000



УСЛОВНЫЕ ОБОЗНАЧЕНИЯ:

-  граница земельного участка
-  место допустимого размещения объекта капитального строительства - 31,5074 га.
-  ранее отведенные земельные участки
-  номер объекта капитального строительства
-  поворотные точки
-  ось проектируемого газопровода

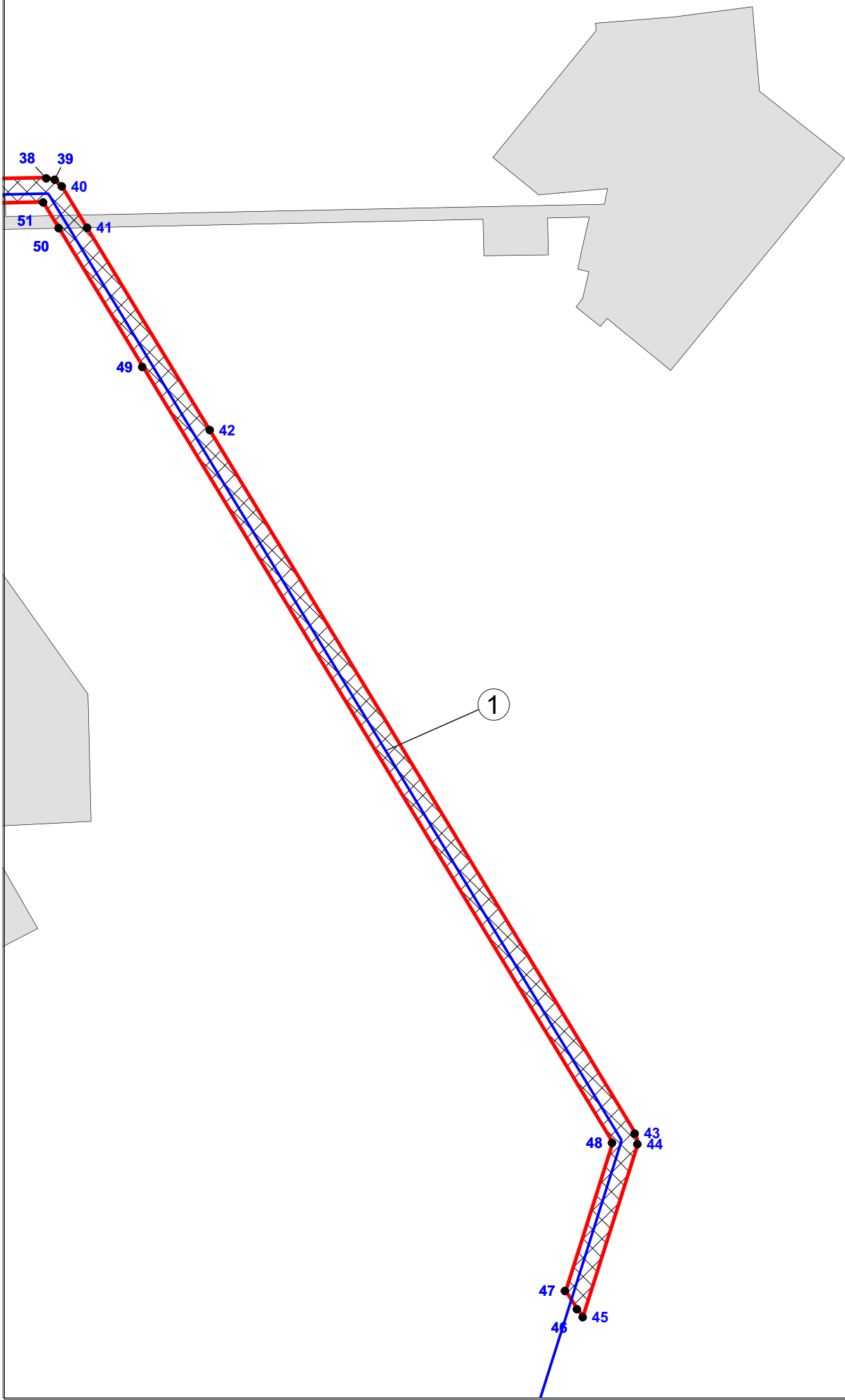
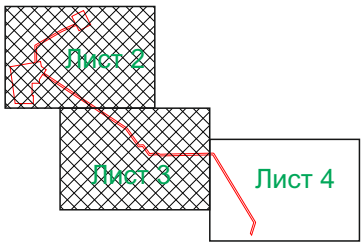


Схема расположения листов  
М1:100 000



УСЛОВНЫЕ ОБОЗНАЧЕНИЯ:

- граница земельного участка
- место допустимого размещения объекта капитального строительства - 31,5074 га.
- ранее отведенные земельные участки
- номер объекта капитального строительства
- поворотные точки
- ось проектируемого газопровода



