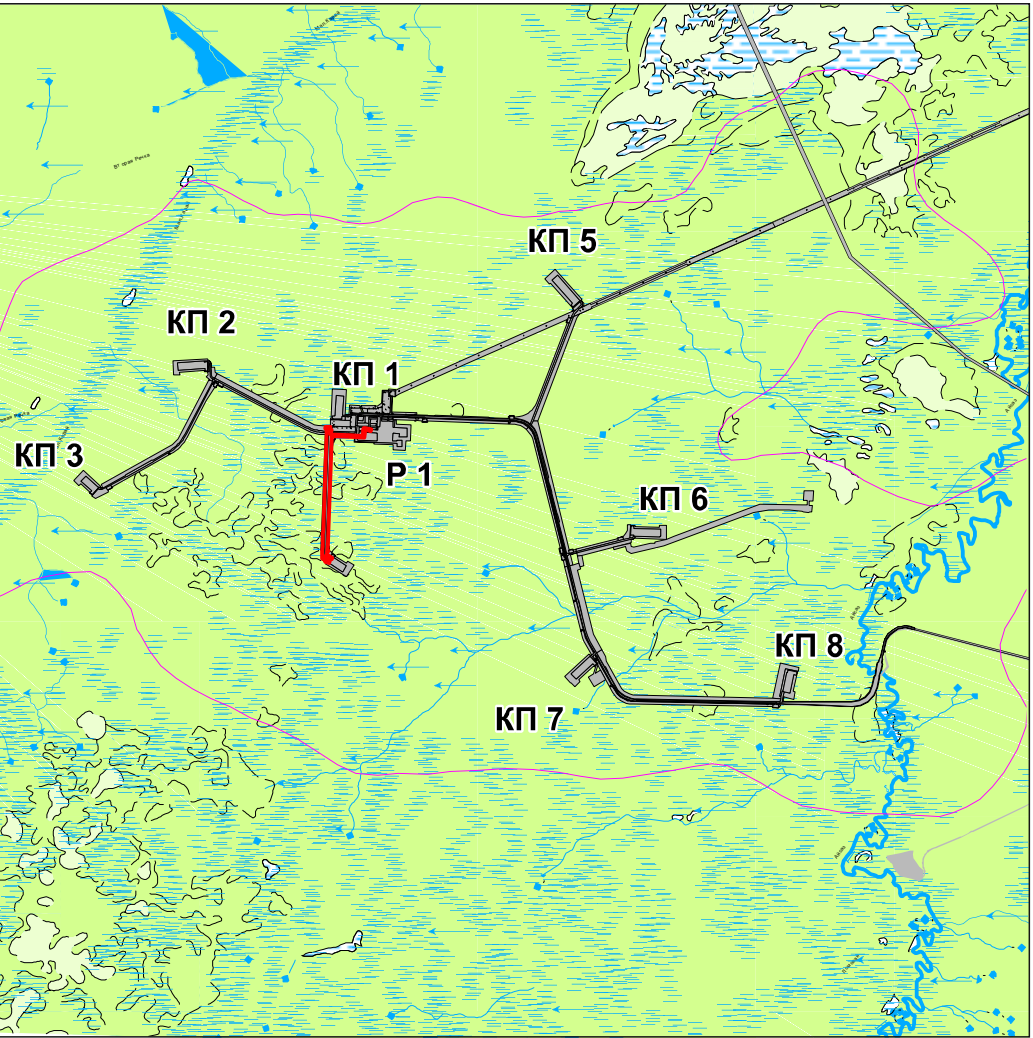
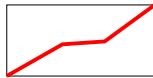


Карта планировочной структуры территории Каргасокского района  
проекта планировки территории  
под объект "Обустройство Карайского нефтяного месторождения. Кустовая площадка № 4"

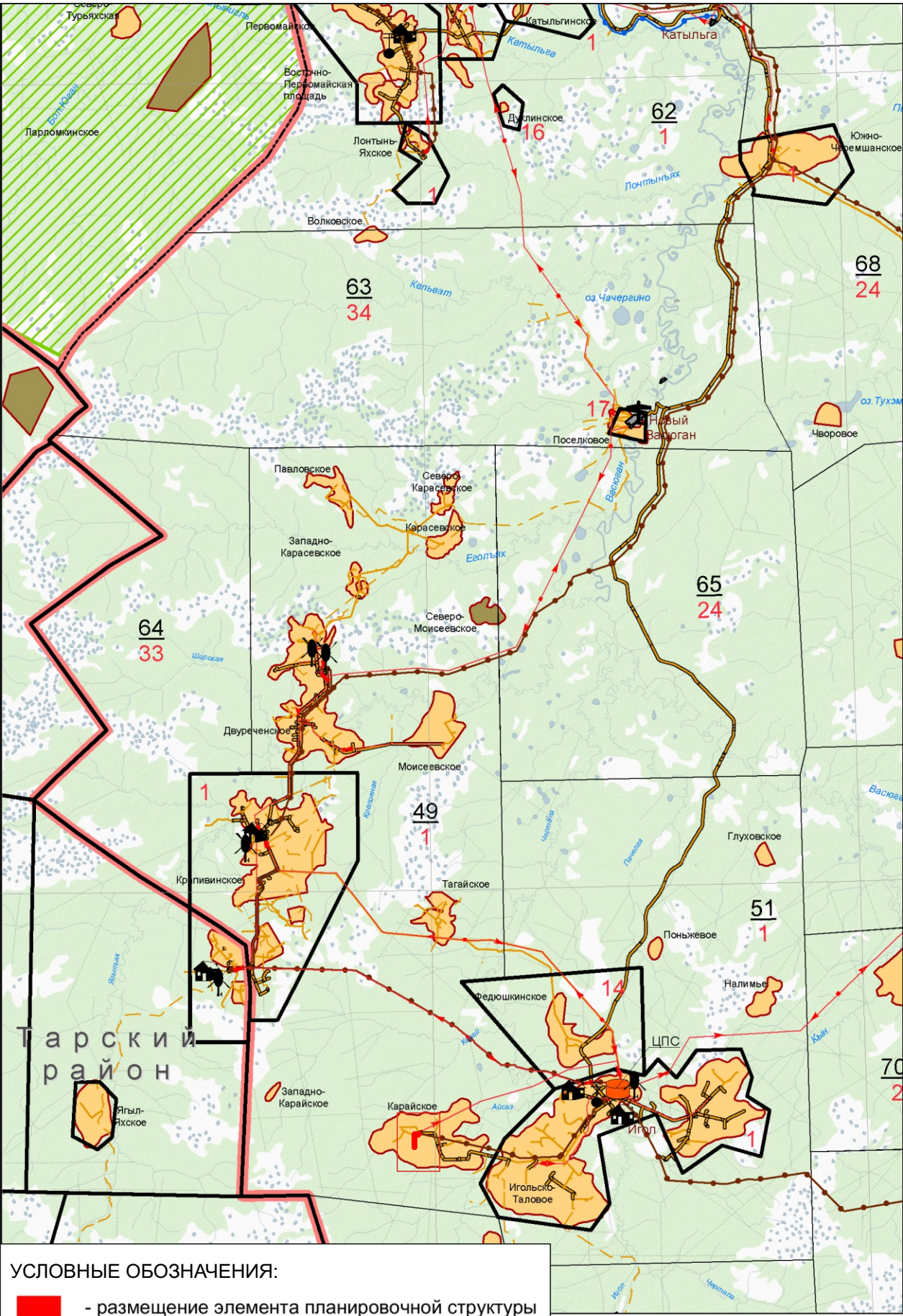
M1:100 000



УСЛОВНЫЕ ОБОЗНАЧЕНИЯ:



- границы элемента планировочной структуры



УСЛОВНЫЕ ОБОЗНАЧЕНИЯ:



- размещение элемента планировочной структуры