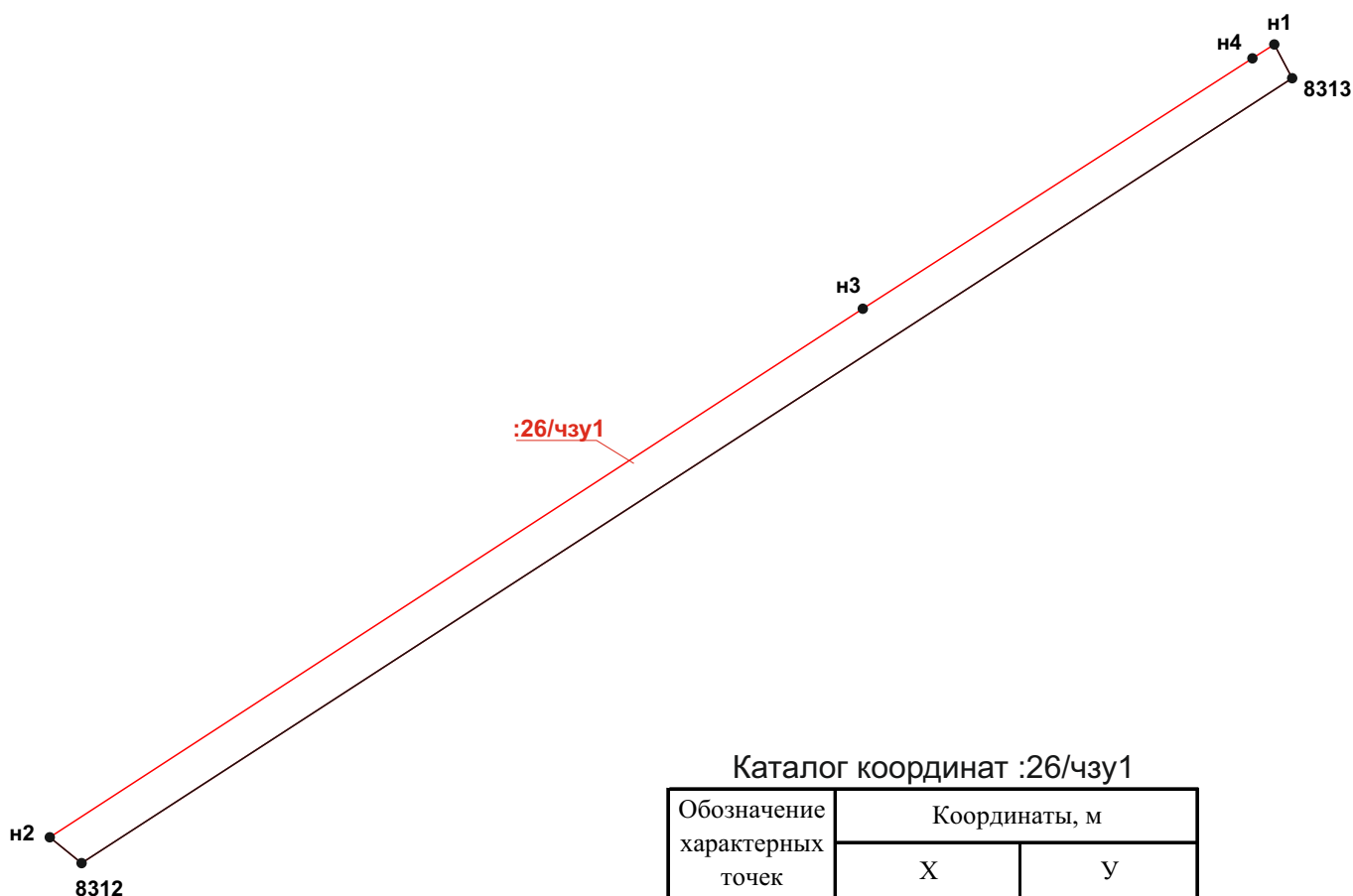


УСЛОВНЫЕ ОБОЗНАЧЕНИЯ:

- - вновь образованная часть границы, сведения о которой достаточны для определения ее местоположения
- - существующая часть границы, имеющиеся в ЕГРН сведения о которой достаточны для определения ее местоположения
- :26/ЗУ1 - обозначение вновь образованного земельного участка
- :26/чзу1 - обозначение вновь образованной части земельного участка

70:06:0100026 - обозначение кадастрового квартала

70:06:0100026:10466 - обозначение земельного участка, сведения о котором имеются в ЕГРН

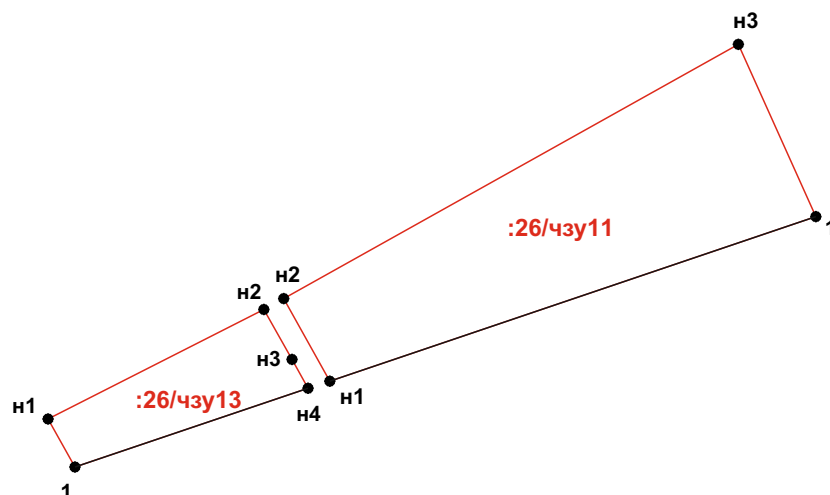


Каталог координат :26/чзу1

Обозначение характерных точек	Координаты, м	
	X	Y
н1	556449,05	2294288,52
8313	556444,68	2294290,91
8312	556339,94	2294129,65
н2	556343,62	2294125,56
н3	556413,93	2294233,74
н4	556447,38	2294285,64

УСЛОВНЫЕ ОБОЗНАЧЕНИЯ:

- вновь образованная часть границы, сведения о которой достаточны для определения ее местоположения
- существующая часть границы, имеющиеся в ЕГРН сведения о которой достаточны для определения ее местоположения
- характерная точка границы земельного участка
- н1** - обозначение вновь образованной характерной точки границы земельного участка
- 1** - обозначение существующей характерной точки границы земельного участка
- :26/чзу1** - обозначение вновь образованной части земельного участка
- :26/ЗУ1** - обозначение вновь образованного земельного участка



Каталог координат :26/чзу11

Обозначение характерных точек	Координаты, м	
	X	Y
1	556705,14	2294594,41
н1	556683,35	2294530,14
н2	556694,25	2294524,02
н3	556727,94	2294584,18

Каталог координат :26/чзу13

Обозначение характерных точек	Координаты, м	
	X	Y
н1	556678,34	2294492,85
н2	556692,84	2294521,4
н3	556686,21	2294525,11
н4	556682,41	2294527,24
1	556672	2294496,43

УСЛОВНЫЕ ОБОЗНАЧЕНИЯ:

- - вновь образованная часть границы, сведения о которой достаточны для определения ее местоположения
- - существующая часть границы, имеющиеся в ЕГРН сведения о которой достаточны для определения ее местоположения
- - характерная точка границы земельного участка
- н1 - обозначение вновь образованной характерной точки границы земельного участка
- 1 - обозначение существующей характерной точки границы земельного участка
- :26/чзу1 - обозначение вновь образованной части земельного участка
- :26/ЗУ1 - обозначение вновь образованного земельного участка



Обозначение характерных точек	Координаты, м	
	X	Y
h1	556310,23	2294074,21
1	556306,57	2294078,27
2	556236,72	2293970,72
3	556203,34	2293972,47
4	556104,38	2293977,66
5	556022,30	2293981,96
h2	556008,38	2293984,98
h3	555994,43	2293922,54
h4	555948,43	2293932,80
h5	555937,85	2293927,22
h6	555932,83	2293936,28
h7	555927,43	2293937,49
h8	555900,56	2293840,86
h9	555950,30	2293830,21
h10	555915,12	2293659,12
h11	555723,77	2293695,09
h12	555723,55	2293690,02
h13	555938,76	2293649,52
h14	556011,84	2293977,33
h15	556024,70	2293976,00
h16	556047,96	2293973,58
h17	556067,32	2293972,25
h18	556081,34	2293971,52
h19	556232,20	2293963,61
h20	556236,28	2293963,56
h21	556239,76	2293966,29
h22	556241,22	2293968,04

Обозначение характерных точек	Координаты, м	
	X	Y
1	556017,65	2294003,42
н1	556027,64	2294048,3
н2	555961,75	2294063
н3	555922,40	2294129,29
н4	555876,14	2294101,83
н5	555859,62	2294129,65
н6	555853,29	2294140,31
н7	555835,91	2294124,53
н8	555840,11	2294117,46
н9	555858,92	2294085,79
н10	555813,21	2294058,65
2	555949,48	2294036,27
3	555947,13	2294018,69

Обозначение характерных точек	Координаты, м	
	X	Y
1	555944,49	2293998,81
н1	555927,43	2293937,49
н2	555932,83	2293936,28
н3	555937,85	2293927,23
н4	555948,43	2293932,8
н5	555994,43	2293922,54
н6	556008,38	2293984,98

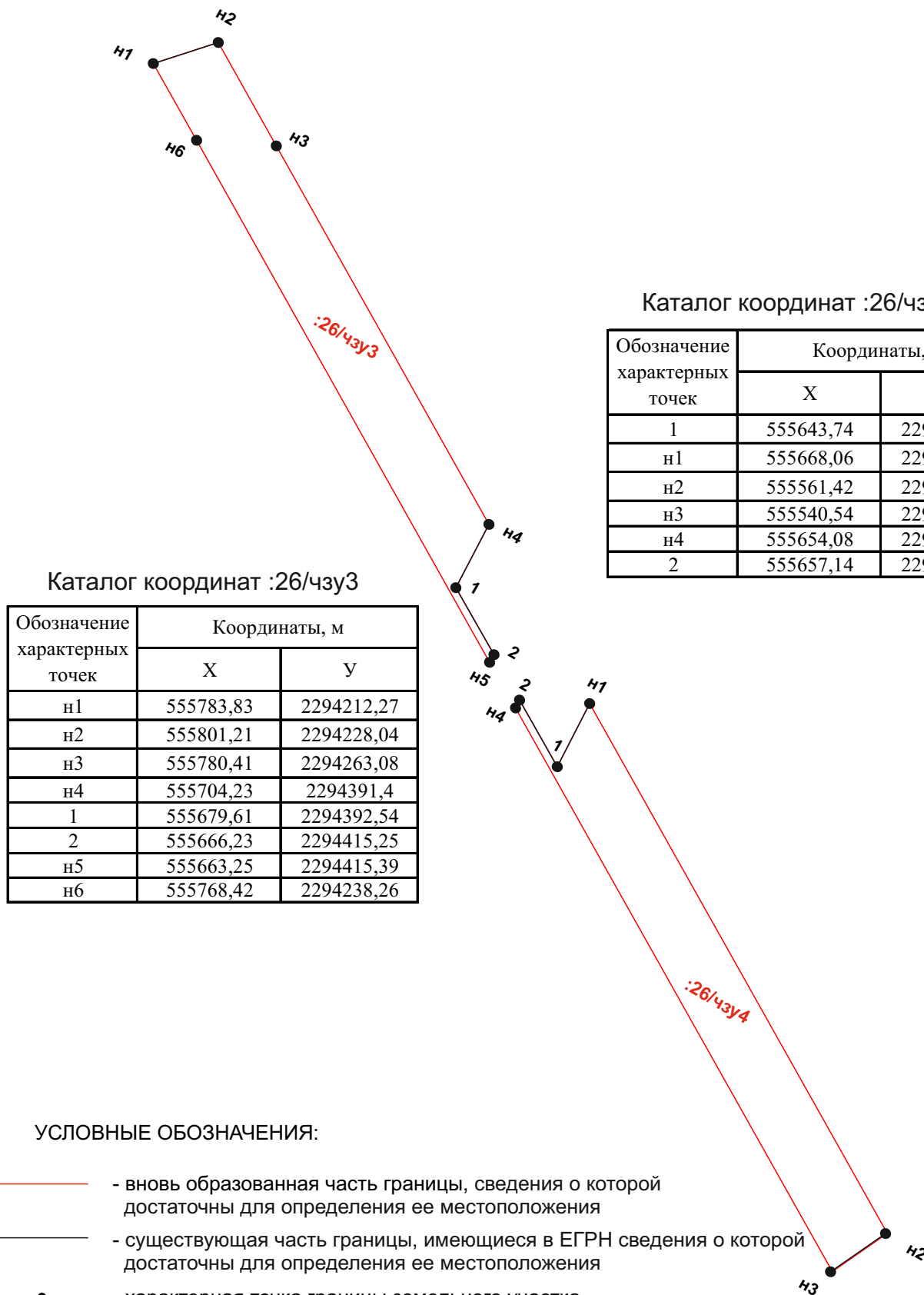
Обозначение характерных точек	Координаты, м	
	X	Y
н1	555900,56	2293840,86
1	555866,91	2293719,83
2	555725,13	2293727,45
н2	555723,77	2293695,09
н3	555915,12	2293659,12
н4	555950,30	2293830,21

	- вновь образованная часть границы, сведения о которой достаточны для определения ее местоположения
	- существующая часть границы, имеющиеся в ЕГРН сведения о которой достаточны для определения ее местоположения
•	- характерная точка границы земельного участка
н1	- обозначение вновь образованной характерной точки границы земельного участка
1	- обозначение существующей характерной точки границы земельного участка
:26/чзУ1	- обозначение вновь образованной части земельного участка
:26/ЗУ1	- обозначение вновь образованного земельного участка

«Газопровод ДКС Урманского м/р – Шингинское м/р»

Масштаб 1:2000

Приложение 2 Лист 5



Каталог координат :26/чзу4

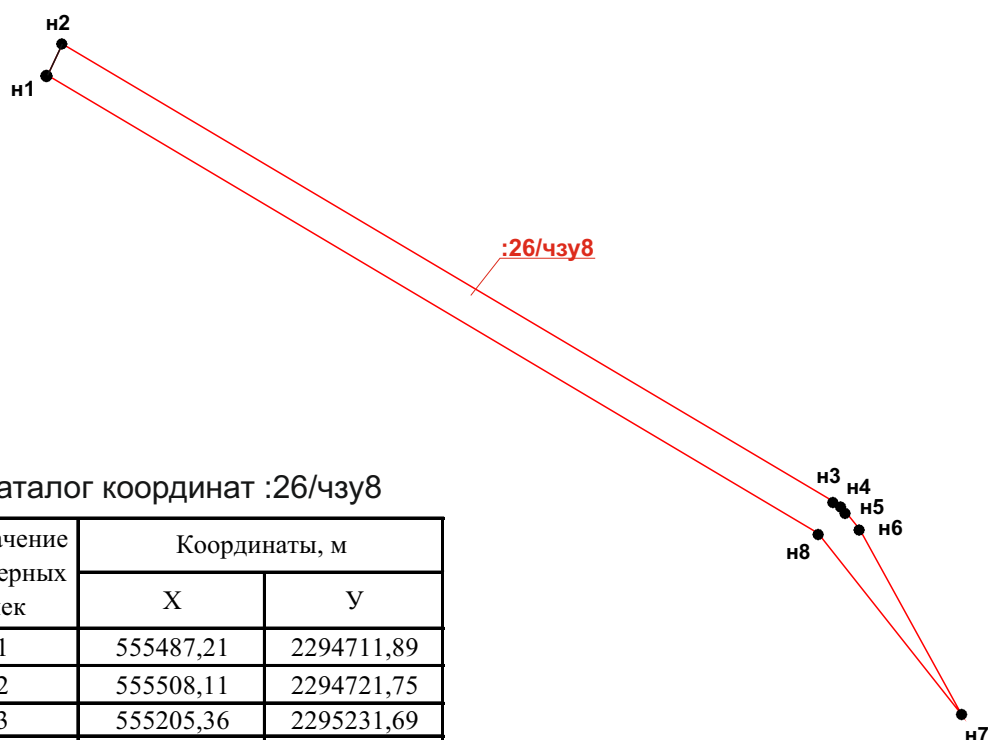
Обозначение характерных точек	Координаты, м	
	X	Y
1	555643,74	2294453,43
n1	555668,06	2294452,31
n2	555561,42	2294631,94
n3	555540,54	2294622,08
n4	555654,08	2294430,83
2	555657,14	2294430,69

Каталог координат :26/чзу3

Обозначение характерных точек	Координаты, м	
	X	Y
n1	555783,83	2294212,27
n2	555801,21	2294228,04
n3	555780,41	2294263,08
n4	555704,23	2294391,4
1	555679,61	2294392,54
2	555666,23	2294415,25
n5	555663,25	2294415,39
n6	555768,42	2294238,26

УСЛОВНЫЕ ОБОЗНАЧЕНИЯ:

- - вновь образованная часть границы, сведения о которой достаточны для определения ее местоположения
- - существующая часть границы, имеющиеся в ЕГРН сведения о которой достаточны для определения ее местоположения
- - характерная точка границы земельного участка
- n1 - обозначение вновь образованной характерной точки границы земельного участка
- 1 - обозначение существующей характерной точки границы земельного участка
- :26/чзу1 - обозначение вновь образованной части земельного участка
- :26/ЗУ1 - обозначение вновь образованного земельного участка

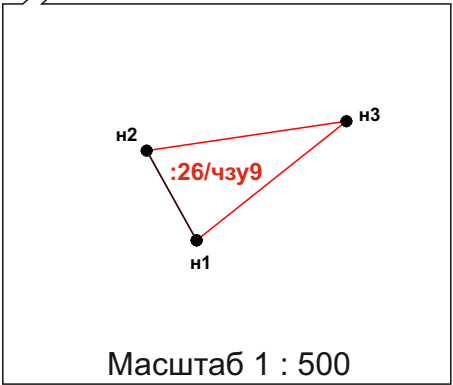


Каталог координат :26/чзу8

Обозначение характерных точек	Координаты, м	
	X	Y
н1	555487,21	2294711,89
н2	555508,11	2294721,75
н3	555205,36	2295231,69
н4	555202,15	2295236,1
н5	555198,21	2295239,88
н6	555187,43	2295248,43
н7	555065,07	2295316,08
н8	555184,93	2295221,04

УСЛОВНЫЕ ОБОЗНАЧЕНИЯ:

- - вновь образованная часть границы, сведения о которой достаточны для определения ее местоположения
- - существующая часть границы, имеющиеся в ЕГРН сведения о которой достаточны для определения ее местоположения
- - характерная точка границы земельного участка
- н1 - обозначение вновь образованной характерной точки границы земельного участка
- 1 - обозначение существующей характерной точки границы земельного участка
- :26/чзу1 - обозначение вновь образованной части земельного участка
- :26/ЗУ1 - обозначение вновь образованного земельного участка



Каталог координат :26/чзу7

Обозначение характерных точек	Координаты, м	
	X	Y
н1	554866,78	2295658,26
н2	554894,57	2295642,47
н3	554894,64	2295643,64
н4	554894,35	2295646,83
н5	554893,09	2295652,18
н6	554880,13	2295690,73
н7	554928,77	2296386,25
н8	554927,14	2296394,64
н9	554921,55	2296401,09
н10	554894,50	2296419,33
н11	554892,64	2296392,84
н12	554905,57	2296384,12
н13	554903,07	2296348,34
н14	554909,57	2296347,86
н15	554907,47	2296317,95
н16	554900,98	2296318,41
н17	554862,23	2295764,53
н18	554869,02	2295764,03
н19	554866,82	2295734,1
н20	554860,14	2295734,59
н21	554857,18	2295692,33
н22	554857,31	2295687,81
н23	554858,32	2295683,4

Каталог координат :26/чзу10

Обозначение характерных точек	Координаты, м	
	X	Y
н1	553870,91	2296949,58
н2	553877,42	2296943,44
н3	553894,08	2296931,91
н4	554037,38	2296969,74
н5	554881,14	2296400,6
н6	554883,00	2296427,09
н7	554047,78	2296990,46
н8	554037,98	2296993,7

Каталог координат :26/чзу9


Обозначение характерных точек	Координаты, м	
	X	Y
н1	554984,35	2295430,74
н2	554990,26	2295427,47
н3	554992,21	2295440,68

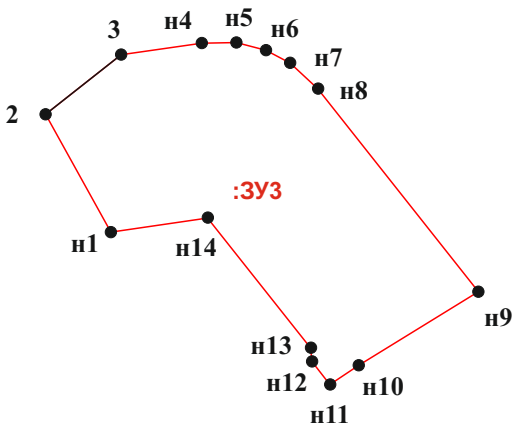
Каталог координат :26/чзу2

Обозначение характерных точек	Координаты, м	
	X	Y
н1	554857,54	2295546,64
1	554909,79	2295520,33
н2	554912,88	2295526,05
н3	554881,43	2295550,99
н4	554892,74	2295627,41
н5	554871,28	2295639,6

УСЛОВНЫЕ ОБОЗНАЧЕНИЯ:

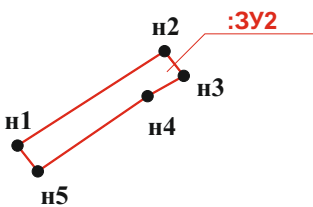
- вновь образованная часть границы, сведения о которой достаточны для определения ее местоположения
- существующая часть границы, имеющиеся в ЕГРН сведения о которой достаточны для определения ее местоположения
- характерная точка границы земельного участка
- н1** - обозначение вновь образованной характерной точки границы земельного участка
- 1** - обозначение существующей характерной точки границы земельного участка
- :26/чзу1** - обозначение вновь образованной части земельного участка
- :26/ЗУ1** - обозначение вновь образованного земельного участка





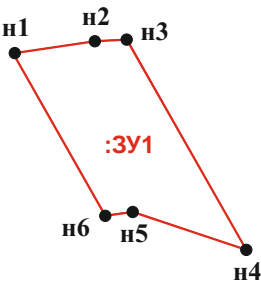
Каталог координат :3У3

Обозначение характерных точек	Координаты, м	
	X	Y
н1	554968,76	2295439,35
1	554984,35	2295430,74
2	554992,21	2295440,68
н2	554993,79	2295451,37
н3	554993,83	2295455,93
н4	554992,81	2295459,86
н5	554991,13	2295463,04
н6	554987,71	2295466,72
н7	554960,92	2295487,95
н8	554951,14	2295472,12
н9	554948,64	2295468,35
н10	554951,68	2295465,94
н11	554953,47	2295465,80
н12	554970,65	2295452,17



Каталог координат :3У2

Обозначени е характерны х точек	Координаты, м	
	X	Y
н1	554920,15	2295490,94
н2	554932,65	2295510,37
н3	554929,43	2295512,93
н4	554926,72	2295508,13
н5	554916,78	2295493,62



Каталог координат :3У1

Обозначение характерных точек	Координаты, м	
	X	Y
н1	554892,73	2295627,40
н2	554894,33	2295638,23
н3	554894,57	2295642,47
н4	554866,78	2295658,26
н5	554871,82	2295643,26
н6	554871,28	2295639,59

УСЛОВНЫЕ ОБОЗНАЧЕНИЯ:

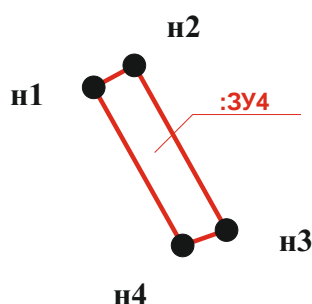
- вновь образованная часть границы, сведения о которой
достаточны для определения ее местоположения
- существующая часть границы, имеющиеся в ЕГРН сведения о которой
достаточны для определения ее местоположения
- - характерная точка границы земельного участка
- н1

- обозначение вновь образованной характерной точки границы земельного участка
- 1

- обозначение существующей характерной точки границы земельного участка
- :26/чзу1

- обозначение вновь образованной части земельного участка
- :26/ЗУ1




- обозначение вновь образованного земельного участка



Каталог координат :3У4

Обозначение характерных точек	Координаты, м	
	X	Y
н1	556692,84	2294521,40
н2	556694,30	2294524,03
н3	556683,40	2294530,14
н4	556682,41	2294527,24

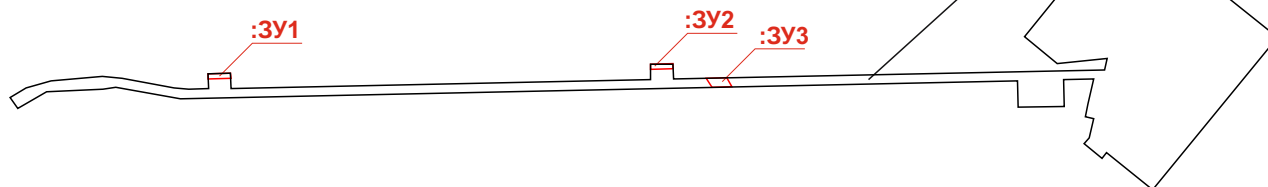
УСЛОВНЫЕ ОБОЗНАЧЕНИЯ:

-  - вновь образованная часть границы, сведения о которой достаточны для определения ее местоположения
-  - существующая часть границы, имеющиеся в ЕГРН сведения о которой достаточны для определения ее местоположения
-  - характерная точка границы земельного участка
- н1 - обозначение вновь образованной характерной точки границы земельного участка
- 1 - обозначение существующей характерной точки границы земельного участка
- :26/чзу1 - обозначение вновь образованной части земельного участка
- :26/ЗУ1 - обозначение вновь образованного земельного участка



70:06:0100026

70:06:0100026:10467



УСЛОВНЫЕ ОБОЗНАЧЕНИЯ:

- - вновь образованная часть границы, сведения о которой достаточны для определения ее местоположения
- - существующая часть границы, имеющиеся в ЕГРН сведения о которой достаточны для определения ее местоположения
- - характерная точка границы земельного участка
- н1 - обозначение вновь образованной характерной точки границы земельного участка
- 1 - обозначение существующей характерной точки границы земельного участка
- :26/чзу1 - обозначение вновь образованной части земельного участка
- :26/ЗУ1 - обозначение вновь образованного земельного участка



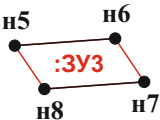
Каталог координат :ЗУ1

Обозначение характерных точек	Координаты, м	
	X	Y
1	554866,82	2295734,10
2	554869,02	2295764,03
н1	554862,23	2295764,52
н2	554860,14	2295734,59



Каталог координат :ЗУ2

Обозначение характерных точек	Координаты, м	
	X	Y
3	554907,47	2296317,95
4	554909,57	2296347,86
н3	554903,07	2296348,34
н4	554900,98	2296318,41



Каталог координат :ЗУ3

Обозначение характерных точек	Координаты, м	
	X	Y
н5	554892,65	2296392,84
н6	554894,49	2296419,33
н7	554883,00	2296427,09
н8	554881,15	2296400,59

УСЛОВНЫЕ ОБОЗНАЧЕНИЯ:

- вновь образованная часть границы, сведения о которой достаточны для определения ее местоположения
- существующая часть границы, имеющиеся в ЕГРН сведения о которой достаточны для определения ее местоположения
- характерная точка границы земельного участка
- н1

- обозначение вновь образованной характерной точки границы земельного участка
- 1

- обозначение существующей характерной точки границы земельного участка
- :26/чзу1

- обозначение вновь образованной части земельного участка
- :26/ЗУ1

- обозначение вновь образованного земельного участка