



МУНИЦИПАЛЬНОЕ ОБРАЗОВАНИЕ «КАРГАСОКСКИЙ РАЙОН»
ТОМСКОЙ ОБЛАСТИ

АДМИНИСТРАЦИЯ КАРГАСОКСКОГО РАЙОНА

ПОСТАНОВЛЕНИЕ

03.10.2024

№ 250

с. Каргасок

Об утверждении документации по планировке территории (проект планировки территории) на линейный объект: «Пуглалымское НМ. Водовод высокого давления Куст № 1 – скв. № Р 89»

В соответствии со статьями 42, 45, 46 Градостроительного кодекса Российской Федерации, Федеральным законом от 06.10.2003 №131-ФЗ «Об общих принципах организации местного самоуправления в Российской Федерации», Уставом муниципального образования «Каргасокский район», заявлением Общества с ограниченной ответственностью «Инжиниринговый центр «Проктор» от 26.09.2024 № 4600988770

ПОСТАНОВЛЯЮ:

1. Утвердить документацию по планировке территории (проект планировки территории) по объекту: «Пуглалымское НМ. Водовод высокого давления Куст № 1 – скв. № Р 89» для размещения линейного объекта, расположенного в границах Каргасокского района согласно приложению к настоящему постановлению.
2. Разместить настоящее постановление и документацию по планировке территории на официальном сайте Администрации Каргасокского района в сети «Интернет».
3. Настоящее постановление вступает в силу со дня его официального опубликования (обнародования).

И.о. Главы Каргасокского района



С.И. Герасимов

**Общество с ограниченной ответственностью
«Инжиниринговый центр «Проектор»**

Заказчик – ООО «ВТК»

**«ПУГЛАЛЫМСКОЕ НМ.
ВОДОВОД ВЫСОКОГО ДАВЛЕНИЯ КУСТ № 1 – СКВ. № Р 89»**

***ДОКУМЕНТАЦИЯ ПО ПЛАНИРОВКЕ ТЕРРИТОРИИ
(ПРОЕКТ ПЛАНИРОВКИ ТЕРРИТОРИИ)***

**Том 1
Основная часть проекта планировки территории**

**Общество с ограниченной ответственностью
«Инжиниринговый центр «Проектор»**

**«ПУГЛАЛЫМСКОЕ НМ.
ВОДОВОД ВЫСОКОГО ДАВЛЕНИЯ КУСТ № 1 – СКВ. № Р 89»**

***ДОКУМЕНТАЦИЯ ПО ПЛАНИРОВКЕ ТЕРРИТОРИИ
(ПРОЕКТ ПЛАНИРОВКИ ТЕРРИТОРИИ)***

**Том 1
Основная часть проекта планировки территории**

158-23-ППТ-01

Генеральный директор

О.А. Иванова



Главный инженер проекта









В.Л. Писарев

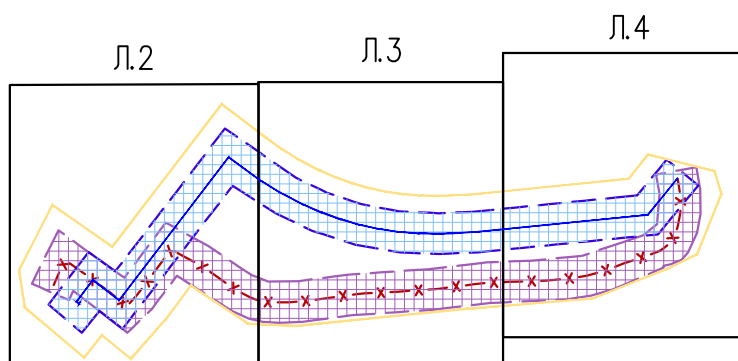
2024 г.

Содержание тома

Наименование	Примечание
Основная часть проекта планировки территории:	
Раздел 1 «Проект планировки территории. Графическая часть»	
Чертеж красных линий	Не требуется. ч. 11 ст. 1 Градостроительного кодекса РФ
Чертеж границ зон планируемого размещения линейных объектов	158-23-ППТ-01.ГЧ л.1...4
Раздел 2 «Положение о размещении линейных объектов»	158-23-ППТ-01.ТЧ л.1...6

Условные обозначения:

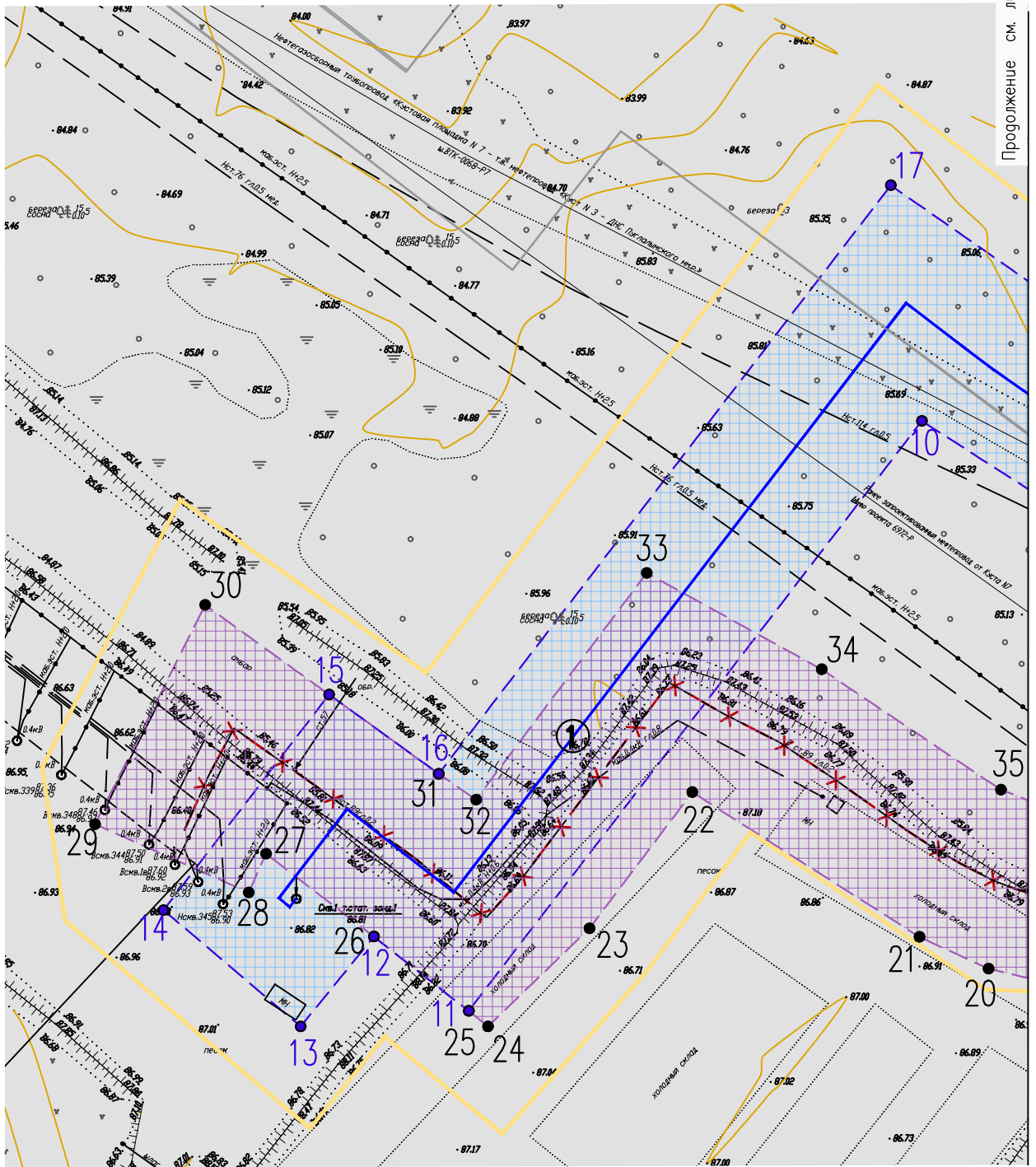
	Граница территории, в отношении которой осуществляется подготовка проекта планировки
	Граница зоны планируемого размещения линейных объектов
	Граница зоны планируемого размещения линейных объектов, подлежащих реконструкции в связи с изменением их местоположения
	Существующий трубопровод, подлежащий демонтажу
	Проектируемый трубопровод
	Номер характерной точки границы зоны планируемого размещения линейных объектов
	Номер характерной точки границы зоны планируемого размещения линейных объектов, подлежащих реконструкции в связи с изменением их местоположения
	Номер объекта капитального строительства



Чертеж красных линий не разрабатывается в связи с тем, что проектом не предусматривается образование территорий общего пользования и установление красных линий. Существующие и отменяемые красные линии отсутствуют

158-23-ППТ-01.ГЧ

Инв. N° подл.	Подпись и дата					Взам. инв. N°	158-23-ППТ-01.ГЧ			
	Изм.	Кол.Уч	Лист	N док	Подпись		Дата	Стадия	Лист	Листов
	Разраб.	Борисова	<i>Зар</i>	09.09.24	Чертеж границ зон планируемого размещения линейных объектов; чертеж границ зон планируемого размещения линейных объектов, подлежащих реконструкции в связи с изменением их местоположения			П	1	4
								ООО "ИЦ "ПРОЕКТОР"		



Продолжение см. лист 3

Инв. N° подл. Подпись и дата. Взам. инв. N°

Условные обозначения см. лист 1

158-23-ППТ-01.ГЧ

Изм.	Кол.	Уч	Лист	N док	Подпись	Дата
Разраб.	Борисова	<i>Ер</i>	24.08.24			

Чертеж границ зон планируемого размещения линейных объектов; чертеж границ зон планируемого размещения линейных объектов, подлежащих реконструкции в связи с изменением их местоположения (1:1000)

Стадия	Лист	Листов
П	2	

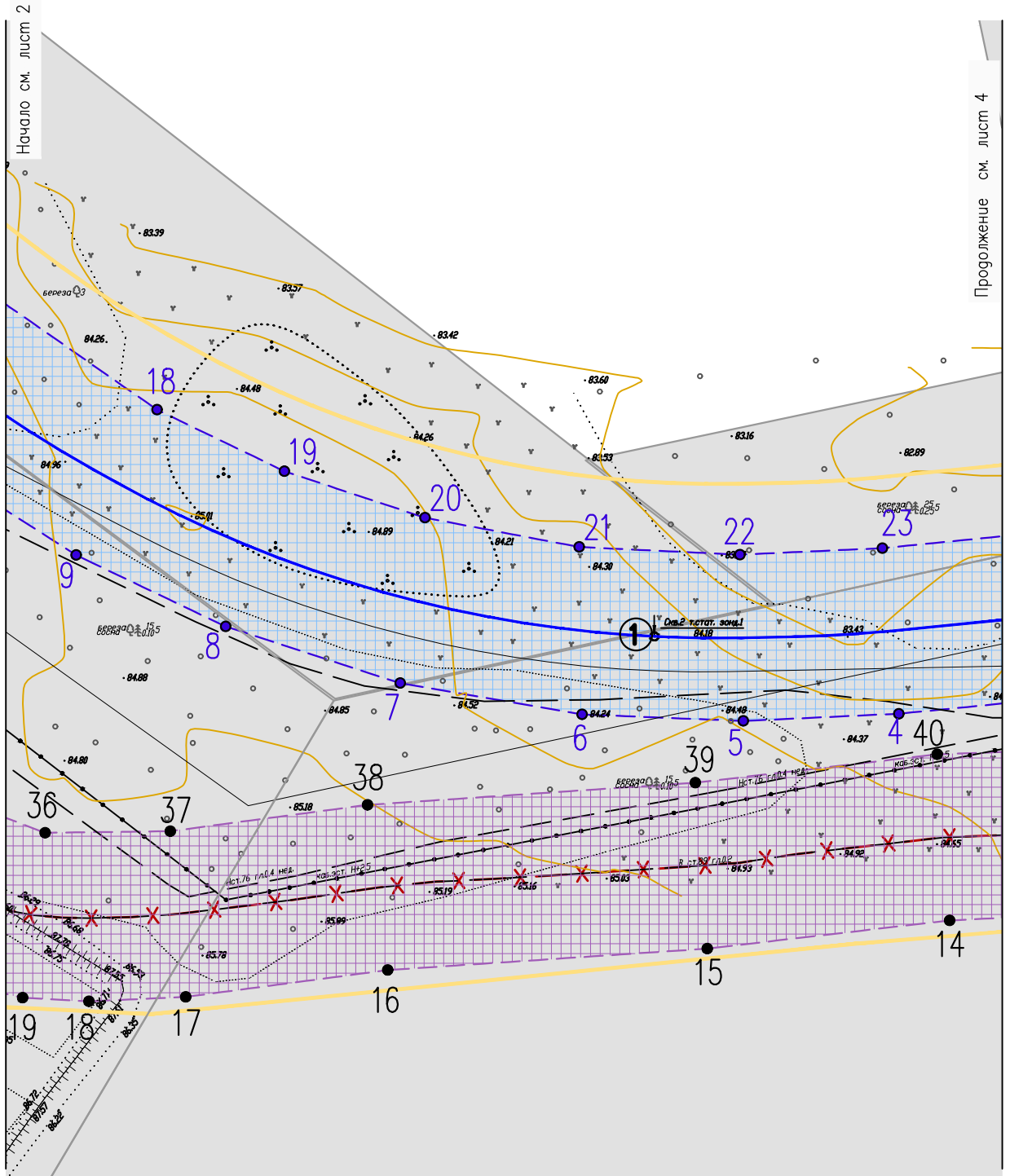
ООО "ИЦ "ПРОЕКТОР"

Формат



Начало см. лист 2

Продолжение см. лист 4



Условные обозначения см. лист 1

Инв. N° подл. Подпись и дата. Взам. инв. N

Изм.	Кол. Уч.	Лист	N док.	Подпись	Дата
Разраб.	Борисова	Эр			24.08.24

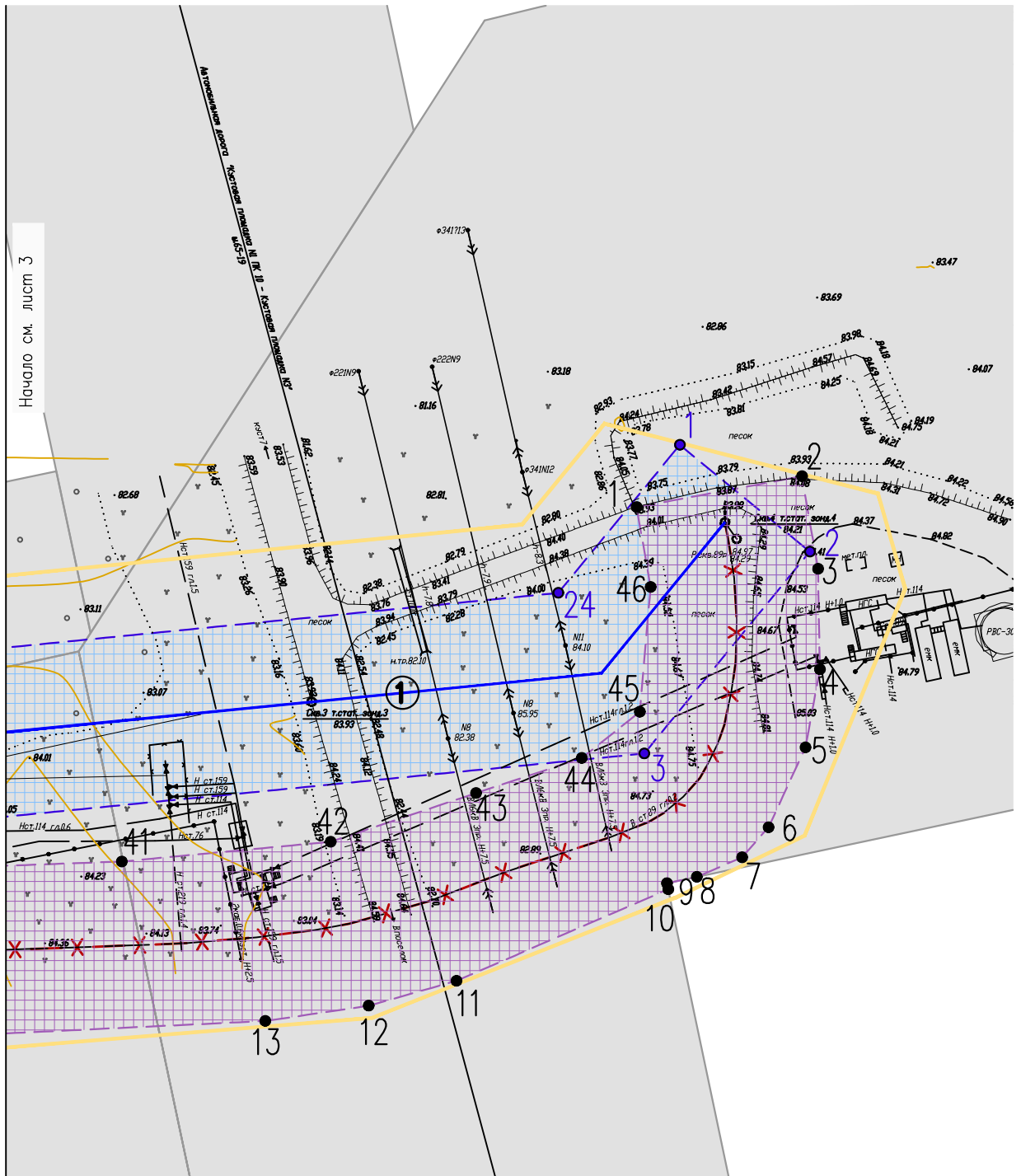
158-23-ППТ-01.ГЧ

Чертеж границ зон планируемого размещения линейных объектов; чертеж границ зон планируемого размещения линейных объектов, подлежащих реконструкции в связи с изменением их местоположения (1:1000)

Стадия	Лист	Листов
П	3	

ООО "ИЦ "ПРОЕКТОР"

Формат



Условные обозначения см. лист 1

Инв. N° подл. Подпись и дата. Взам. инв. N°

Изм.	Кол. Уч.	Лист	N док.	Подпись	Дата
Разраб.	Борисова	20		<i>Ер</i>	24.08.24

158-23-ППТ-01.ГЧ

Чертеж границ зон планируемого размещения линейных объектов;
чертеж границ зон планируемого размещения линейных объектов,
подлежащих реконструкции в связи с изменением их местоположения (1:1000)

Стадия	Лист	Листов
П	4	

ООО "ИЦ "ПРОЕКТОР"

Формат

Содержание

2	ПОЛОЖЕНИЕ О РАЗМЕЩЕНИИ ЛИНЕЙНЫХ ОБЪЕКТОВ	3
2.1	Наименование, основные характеристики (категория, протяженность, проектная мощность, пропускная способность, грузонапряженность, интенсивность движения) и назначение планируемых для размещения линейных объектов, а также линейных объектов, подлежащих реконструкции в связи с изменением их местоположения	3
2.2	Перечень субъектов Российской Федерации, перечень муниципальных районов, городских округов в составе субъектов Российской Федерации, перечень поселений, населенных пунктов, внутригородских территорий городов федерального значения, на территориях которых устанавливаются зоны планируемого размещения линейных объектов	3
2.3	Перечень координат характерных точек границ зон планируемого размещения линейных объектов	3
2.4	Перечень координат характерных точек границ зон планируемого размещения линейных объектов, подлежащих реконструкции в связи с изменением их местоположения	4
2.5	Предельные параметры разрешенного строительства, реконструкции объектов капитального строительства, входящих в состав линейных объектов в границах зон их планируемого размещения	5
2.6	Информация о необходимости осуществления мероприятий по защите сохраняемых объектов капитального строительства (здание, строение, сооружение, объекты, строительство которых не завершено), существующих и строящихся на момент подготовки проекта планировки территории, а также объектов капитального строительства, планируемых к строительству в соответствии с ранее утвержденной документацией по планировке территории, от возможного негативного воздействия в связи с размещением линейных объектов.....	5
2.7	Информация о необходимости осуществления мероприятий по сохранению объектов культурного наследия от возможного негативного воздействия в связи с размещением линейных объектов.....	5
2.8	Информация о необходимости осуществления мероприятий по охране окружающей среды	б
2.9	Информация о необходимости осуществления мероприятий по защите территории от чрезвычайных ситуаций природного и техногенного характера, в том числе по обеспечению пожарной безопасности и гражданской обороне.....	б

Изм.	Колуч	Лист	№док	Подпись	Дата

2 ПОЛОЖЕНИЕ О РАЗМЕЩЕНИИ ЛИНЕЙНЫХ ОБЪЕКТОВ

Проект планировки территории по объекту «Пуглалымское НМ. Водовод высокого давления Куст № 1 – скв. № Р 89» (далее - Объект) разработан на основании:

- Градостроительного кодекса Российской Федерации;
- Земельного кодекса Российской Федерации;
- Постановления Правительства Российской Федерации от 12 мая 2017 года №564 «Об утверждении Положения о составе и содержании документации по планировке территории, предусматривающей размещение одного или нескольких линейных объектов»;
- Постановления Администрации Каргасокского района от 05.09.2024 года №211 «О подготовке документации по планировке территории (проекта планировки территории);
- Инженерных изысканий, выполненных ООО «Инжиниринговый центр «Проектор»».

2.1 Наименование, основные характеристики (категория, протяженность, проектная мощность, пропускная способность, грузонапряженность, интенсивность движения) и назначение планируемых для размещения линейных объектов, а также линейных объектов, подлежащих реконструкции в связи с изменением их местоположения

Проектом планировки территории в составе Объекта предусматривается строительство водовода высокого давления.

Основные характеристики Объекта приведены в таблице 1.

Таблица 1

Технические характеристики Объекта*

Наименование объекта	Диаметр, мм	Протяженность трассы, м
Водовод высокого давления Куст № 1 – скв. № Р 89	89х9	484

* Основные характеристики Объектов могут быть уточнены при проектировании.

2.2 Перечень субъектов Российской Федерации, перечень муниципальных районов, городских округов в составе субъектов Российской Федерации, перечень поселений, населенных пунктов, внутригородских территорий городов федерального значения, на территориях которых устанавливаются зоны планируемого размещения линейных объектов

В административном отношении проектируемый объект расположен в Каргасокском районе Томской области, на территории Пуглалымского месторождения нефти.

2.3 Перечень координат характерных точек границ зон планируемого размещения линейных объектов

Координаты характерных точек границ зон планируемого размещения линейных объектов определены в местной системе координат МСК-70 зона 2.

						158-23-ППТ-01.ТЧ	Лист
Изм.	Колуч	Лист	№док	Подпись	Дата		3

Номер харак- терной точки	Каталог координат, м	
	X	Y
1	615515,23	2250753,10
2	615498,11	2250773,97
3	615465,70	2250747,39
4	615453,92	2250628,13
5	615452,75	2250602,89
6	615453,81	2250576,75
7	615458,89	2250547,21
8	615468,09	2250518,89
9	615479,68	2250494,62
10	615497,93	2250466,09
11	615403,20	2250393,32

12	615415,13	2250378,10
13	615400,69	2250366,34
14	615419,39	2250344,32
15	615454,01	2250370,91
16	615441,28	2250388,52
17	615535,78	2250461,12
18	615503,27	2250507,75
19	615493,28	2250528,44
20	615485,74	2250551,23
21	615480,98	2250576,27
22	615479,74	2250602,33
23	615480,79	2250625,48
24	615491,47	2250733,60

2.4 Перечень координат характерных точек границ зон планируемого размещения линейных объектов, подлежащих реконструкции в связи с изменением их местоположения

Координаты характерных точек границ зон планируемого размещения линейных объектов, подлежащих реконструкции в связи с изменением их местоположения определены в местной системе координат МСК-70 зона 2.

Номер харак- терной точки	Каталог координат, м	
	X	Y
1	615505,24	2250746,17
2	615510,20	2250772,71
3	615495,34	2250775,29
4	615479,22	2250775,58
5	615466,68	2250773,28
6	615453,86	2250767,35
7	615449,05	2250763,09
8	615445,92	2250755,84
9	615444,90	2250751,03
10	615443,93	2250751,24
11	615429,23	2250717,25
12	615425,22	2250703,15
13	615422,78	2250686,56
14	615420,38	2250636,37
15	615415,80	2250597,04
16	615412,32	2250545,21

Номер харак- терной точки	Каталог координат, м	
	X	Y
17	615407,96	2250512,42
18	615407,25	2250496,71
19	615407,83	2250485,94
20	615409,97	2250476,80
21	615415,08	2250465,71
22	615438,32	2250429,24
23	615416,46	2250412,73
24	615400,69	2250396,41
25	615403,20	2250393,32
26	615415,13	2250378,10
27	615428,44	2250360,77
28	615422,22	2250358,01
29	615433,18	2250333,33
30	615468,40	2250350,99
31	615441,28	2250388,52
32	615437,13	2250394,51

Изм.	Колуч	Лист	№ док	Подпись	Дата
------	-------	------	-------	---------	------

Номер харак- терной точки	Каталог координат, м	
	Х	У
33	615473,53	2250421,92
34	615458,05	2250450,01
35	615438,72	2250478,79
36	615434,61	2250489,61
37	615434,86	2250509,91
38	615439,13	2250541,91
39	615442,73	2250595,12

Номер харак- терной точки	Каталог координат, м	
	Х	У
40	615447,33	2250634,36
41	615448,37	2250663,52
42	615451,55	2250697,04
43	615459,35	2250720,39
44	615464,97	2250737,35
45	615472,40	2250746,68
46	615492,43	2250748,42

2.5 Предельные параметры разрешенного строительства, реконструкции объектов капитального строительства, входящих в состав линейных объектов в границах зон их планируемого размещения

Предельные (минимальные и (или) максимальные) параметры разрешенного строительства, реконструкции объектов капитального строительства входящих в состав линейных объектов в границах зон их планируемого размещения не установлены.

Проектом планировки территории устанавливаются границы зон планируемого размещения линейных объектов. Площадь границ зон размещения проектируемого объекта определена графическим способом в соответствии с нормами отвода земельных участков для линейных объектов с учетом переменного значения ширины полосы отвода и составляет 2,4396 га.

2.6 Информация о необходимости осуществления мероприятий по защите сохраняемых объектов капитального строительства (здание, строение, сооружение, объекты, строительство которых не завершено), существующих и строящихся на момент подготовки проекта планировки территории, а также объектов капитального строительства, планируемых к строительству в соответствии с ранее утвержденной документацией по планировке территории, от возможного негативного воздействия в связи с размещением линейных объектов

Мероприятий по защите существующих и строящихся на момент подготовки проекта планировки территории, а также объектов капитального строительства, планируемых к строительству в соответствии с сохраняемыми объектами капитального строительства с ранее утвержденной документацией по планировке территории, от возможного негативного воздействия в связи с размещением линейных объектов не требуется.

2.7 Информация о необходимости осуществления мероприятий по сохранению объектов культурного наследия от возможного негативного воздействия в связи с размещением линейных объектов

На территории размещения проектируемого объекта, объекты культурного наследия, включенные в Единый государственный реестр объектов культурного наследия Российской

						158-23-ППТ-01.ТЧ	Лист
Изм.	Колуч	Лист	№док	Подпись	Дата		5

Федерации, выявленные объекты культурного наследия и объекты, обладающие признаками объекта культурного наследия, отсутствуют.

Проектируемый объект не попадает в границы территорий традиционного природопользования коренных малочисленных народов Севера, Сибири и Дальнего Востока Российской Федерации регионального и местного значения.

2.8 Информация о необходимости осуществления мероприятий по охране окружающей среды

Проектируемый объект расположен вне зон особо охраняемых природных территорий федерального, регионального и местного значения.

Реализация проекта не приведет к загрязнению территории района расположения объекта. Производство строительно-монтажных работ в границах отвода земель, позволит свести к минимуму воздействие на почвы, растительный и животный мир. По окончании строительства объекта предусматривается благоустройство территории и рекультивация земельных участков.

Ущерб окружающей среде может быть нанесен лишь в аварийных случаях, но для их предотвращения предусмотрены все возможные мероприятия в соответствии с требованиями законодательства Российской Федерации.

2.9 Информация о необходимости осуществления мероприятий по защите территории от чрезвычайных ситуаций природного и техногенного характера, в том числе по обеспечению пожарной безопасности и гражданской обороне

В проектной документации разработаны разделы по мероприятиям: по защите территории от чрезвычайных ситуаций природного и техногенного характера, по пожарной безопасности и гражданской обороне, обеспечивающие решение задач по предупреждению и предотвращению данных ситуаций.

						158-23-ППТ-01.ТЧ	Лист
Изм.	Колуч	Лист	№док	Подпись	Дата		6

**Общество с ограниченной ответственностью
«Инжиниринговый центр «Проектор»**

Заказчик – ООО «ВТК»

**«ПУГЛАЛЫМСКОЕ НМ.
ВОДОВОД ВЫСОКОГО ДАВЛЕНИЯ КУСТ № 1 – СКВ. № Р 89»**

***ДОКУМЕНТАЦИЯ ПО ПЛАНИРОВКЕ ТЕРРИТОРИИ
(ПРОЕКТ ПЛАНИРОВКИ ТЕРРИТОРИИ)***

Том 2

Материалы по обоснованию проекта планировки территории

**Общество с ограниченной ответственностью
«Инжиниринговый центр «Проектор»**

Заказчик – ООО «ВТК»

**«ПУГЛАЛЫМСКОЕ НМ.
ВОДОВОД ВЫСОКОГО ДАВЛЕНИЯ КУСТ № 1 – СКВ. № Р 89»**

***ДОКУМЕНТАЦИЯ ПО ПЛАНИРОВКЕ ТЕРРИТОРИИ
(ПРОЕКТ ПЛАНИРОВКИ ТЕРРИТОРИИ)***

Том 2

Материалы по обоснованию проекта планировки территории

158-23-ППТ-02

Генеральный директор

О.А. Иванова



Главный инженер проекта


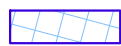


В.Л. Писарев

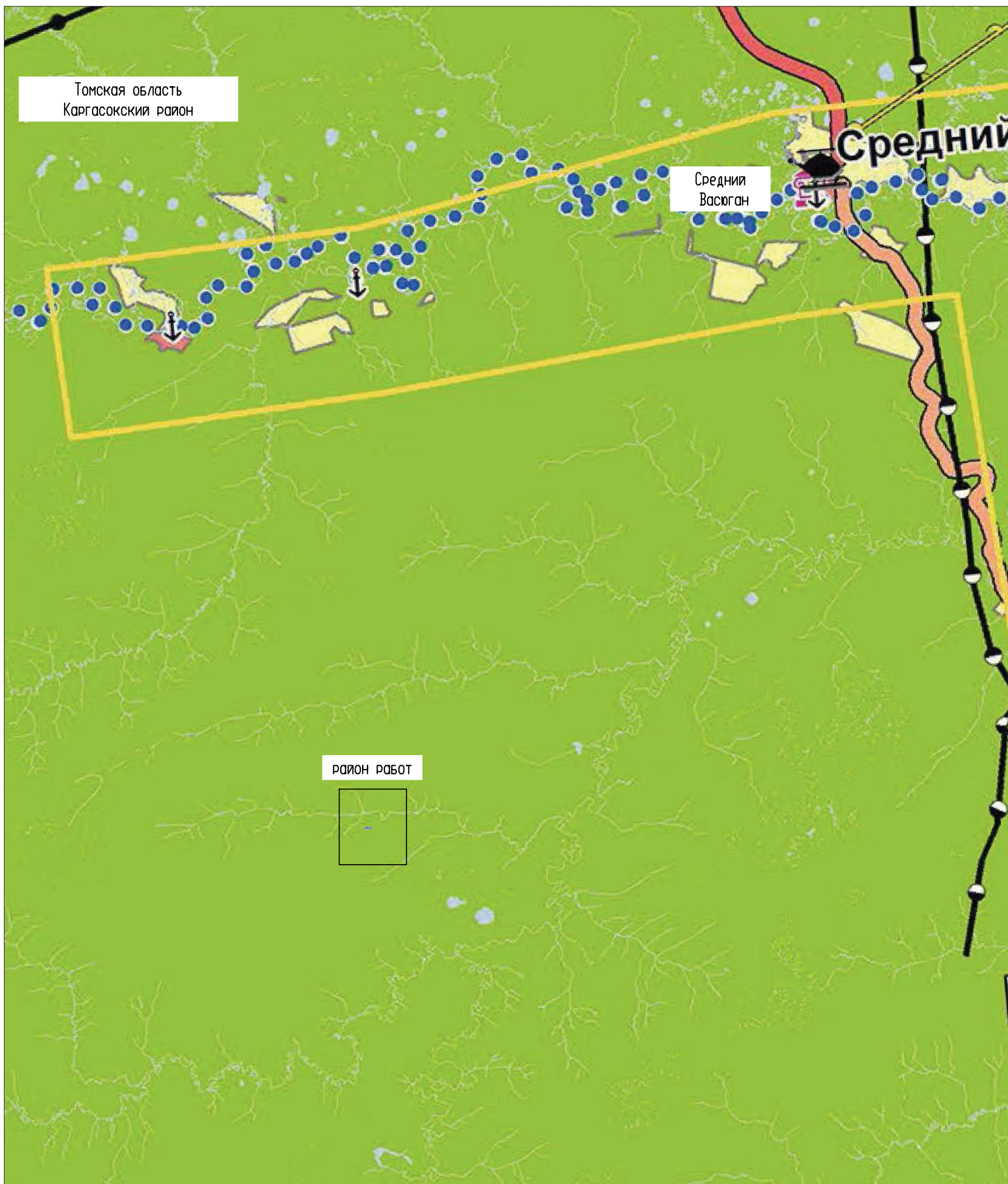
2024 г.

Содержание тома 2

Наименование	Примечание
Материалы по обоснованию проекта планировки территории:	
Раздел 3 «Материалы по обоснованию проекта планировки территории. Графическая часть»	
Схема расположения элементов планировочной структуры (территорий, занятых линейными объектами и (или) предназначенных для размещения линейных объектов)	158-23-ППТ-02.ГЧ л.1
Схема использования территории в период подготовки проекта планировки территории	158-23-ППТ-02.ГЧ л.1...4
Схема организации улично-дорожной сети и движения транспорта	Не требуется. п. 21 постановления Правительства РФ от 12 мая 2017 № 564
Схема вертикальной планировки территории, инженерной подготовки и инженерной защиты территории	Не требуется. Приказ Минстроя России от 25.04.2017 № 740/пр
Схема границ территорий объектов культурного наследия	Схема не разрабатывается. Объекты культурного наследия, выявленные объекты культурного наследия и объекты, обладающие признаками объекта культурного наследия, отсутствуют
Схема границ зон с особыми условиями использования территорий, особо охраняемых природных территорий, лесничеств	158-23-ППТ-02.ГЧ л.1...4
Схема конструктивных и планировочных решений	158-23-ППТ-02.ГЧ л.1...4
Схема границ территорий, подверженных риску возникновения чрезвычайных ситуаций природного и техногенного характера (пожар, взрыв, химическое, радиоактивное заражение, затопление, подтопление, оползень, карсты, эрозия и т.д.)	158-23-ППТ-02.ГЧ л.1
Раздел 4 «Материалы по обоснованию проекта планировки территории. Пояснительная записка»	158-23-ППТ-02.ТЧ л.1...27



УСЛОВНЫЕ ОБОЗНАЧЕНИЯ	
	Граница территории, в отношении которой осуществляется подготовка проекта планировки
	Граница зоны планируемого размещения линейного объекта
	Границы зон планируемого размещения линейных объектов, подлежащих реконструкции в связи с изменением их местоположения
	Граница сельского поселения



Инв. № подл.	Подпись и дата	инв. №

Изм.	Кол. Уч.	Лист	№ док.	Подпись	Дата
Разраб.	Борисова	7		<i>Т.И.</i>	09.09.24

158-23-ППТ-02.ГЧ







Схема расположения элементов планировочной структуры (1:250000)

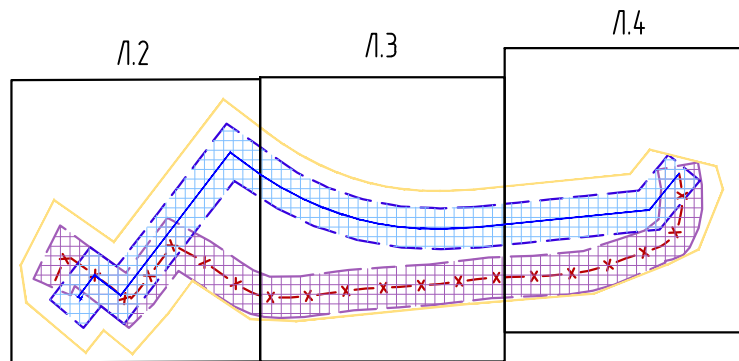
Стадия	Лист	Листов
		1

ООО "ИЦ "ПРОЕКТОР"

Формат А3

Условные обозначения:

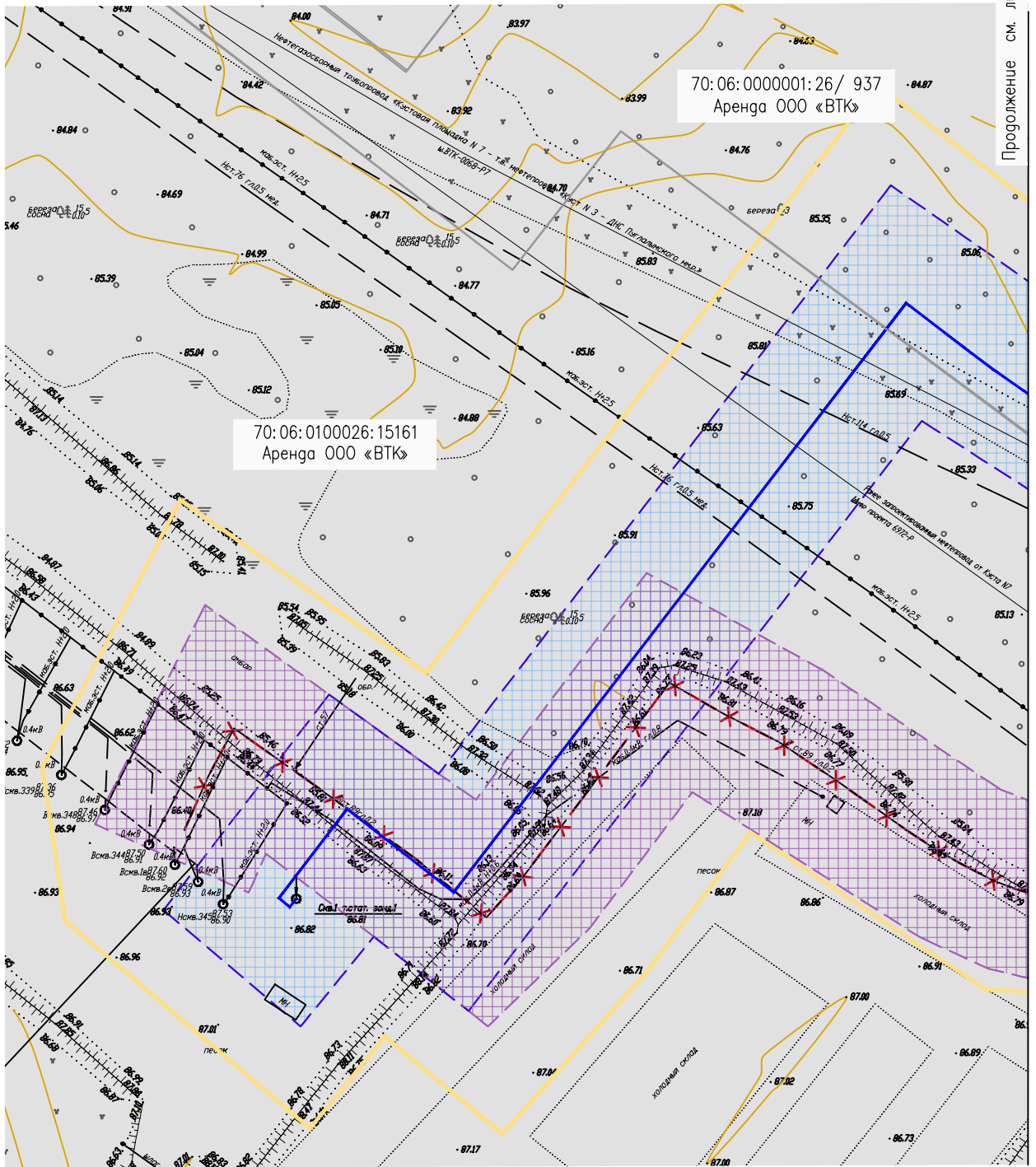
	Граница территории, в отношении которой осуществляется подготовка проекта планировки
	Граница зоны планируемого размещения линейных объектов
	Граница зоны планируемого размещения линейных объектов, подлежащих реконструкции в связи с изменением их местоположения
	Существующий трубопровод, подлежащий демонтажу
	Проектируемый трубопровод
	Границы земельных участков, находящиеся в аренде



1. Земельные участки, предполагаемые к изъятию для государственных и муниципальных нужд, данным проектом не предусмотрены;
2. В границах территории, в отношении которой осуществляется подготовка проекта планировки, границы зон планируемого размещения объектов капитального строительства, установленные ранее утвержденной документацией по планировке территории, отсутствуют;
3. В границах территории, в отношении которой осуществляется подготовка проекта планировки, ранее утвержденной документацией по планировке территории, отсутствует.

Инв. № подл.	Подпись и дата	Взам. инв. №
--------------	----------------	--------------

158-23-ППТ-02.ГЧ						
Изм.	Кол.Уч	Лист	№док	Подпись	Дата	
Разраб.		Борисова		<i>Борисова</i>	09.09.24	
Схема использования территории в период подготовки проекта планировки территории				Стадия	Лист	Листов
				П	1	4
				ООО "ИЦ "ПРОЕКТОР"		



Продолжение см. лист 3

Инв. № подл. Подпись и дата. Взам. инв. №

Условные обозначения см. лист 1

158-23-ППТ-02.ГЧ

Изм.	Кол.	Уч.	Лист	N док.	Подпись	Дата
Разраб.	Борисова				<i>Ер</i>	24.08.24

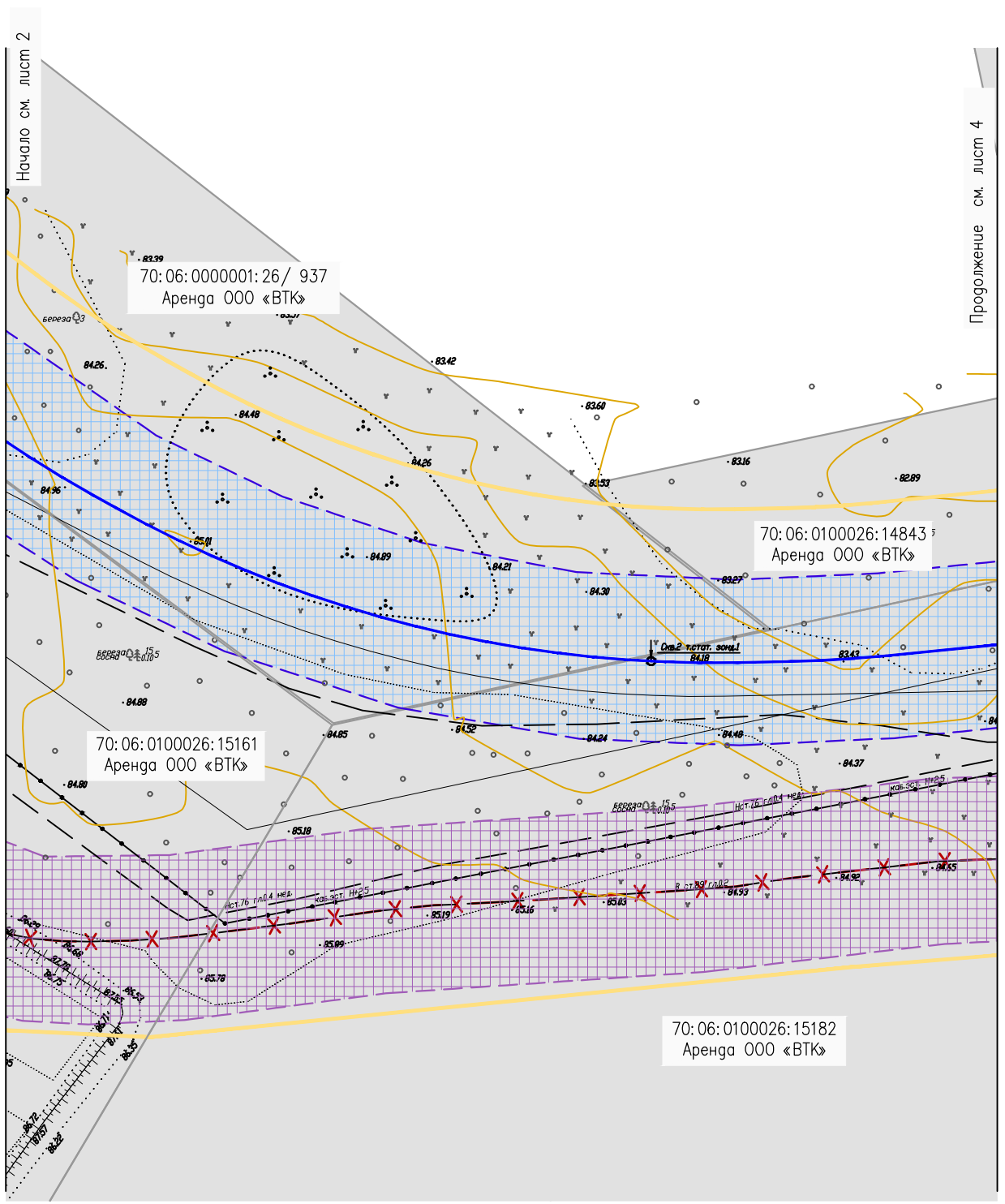
Схема использования территории в период подготовки проекта планировки территории (1:1000)

Стадия	Лист	Листов
П	2	
ООО "ИЦ "ПРОЕКТОР"		
Формат		



Начало см. лист 2

Продолжение см. лист 4



Условные обозначения см. лист 1

Инв. N° подл. Подпись и дата. Взам. инв. N

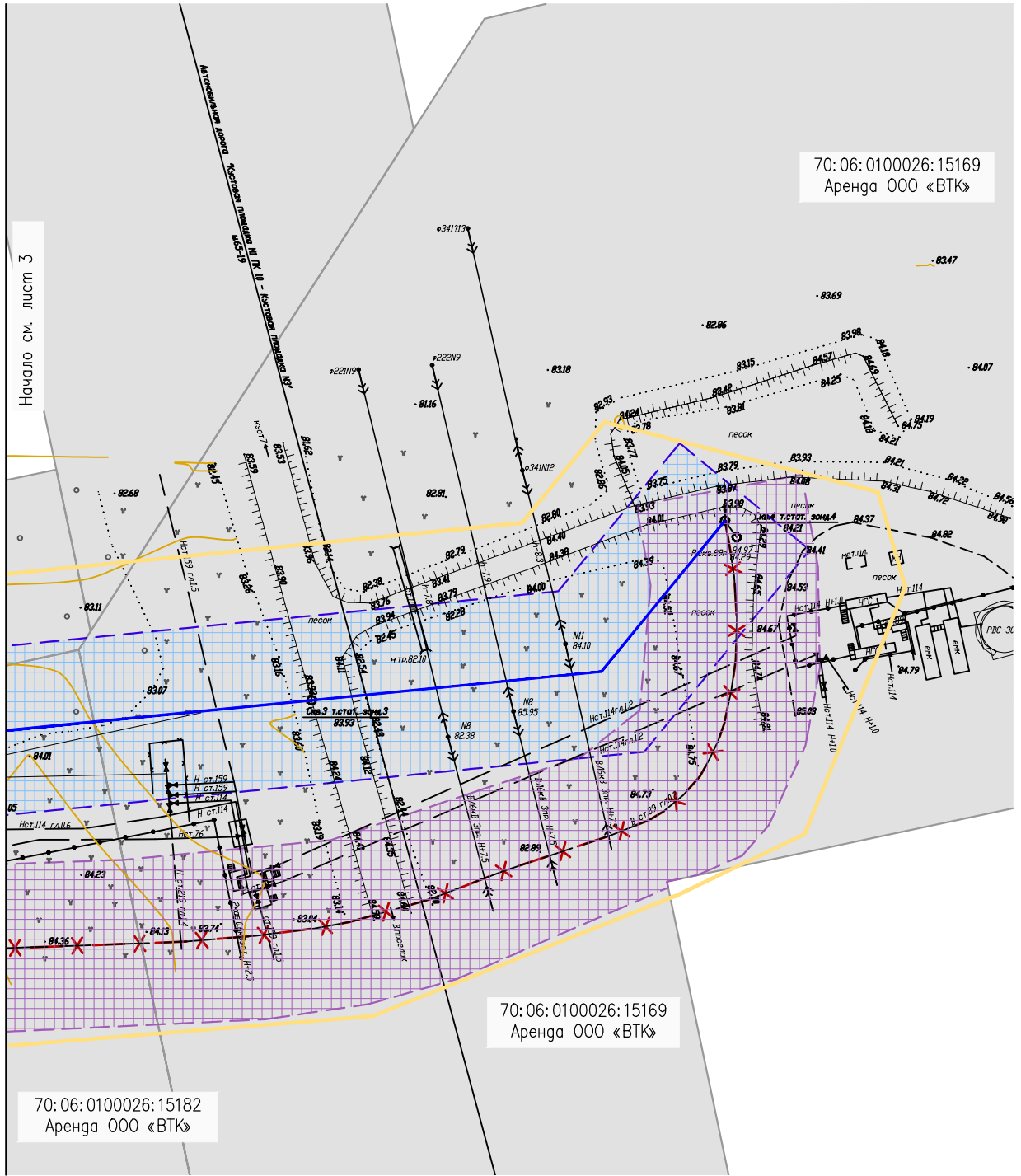
Изм.	Кол. Уч	Лист	N док	Подпись	Дата
Разраб.	Борисова	3	24	<i>Ер</i>	24.08.24

158-23-ППТ-02.ГЧ

Схема использования территории в период подготовки проекта планировки территории (1:1000)

Стадия	Лист	Листов
П	3	
ООО "ИЦ "ПРОЕКТОР"		

Формат



Условные обозначения см. лист 1

Инв. N° подл. Подпись и дата. Взам. инв. N

Изм.	Кол. Уч	Лист	N док	Подпись	Дата
Разраб.	Борисова	Зап	24.08.24		







158-23-ППТ-02.ГЧ

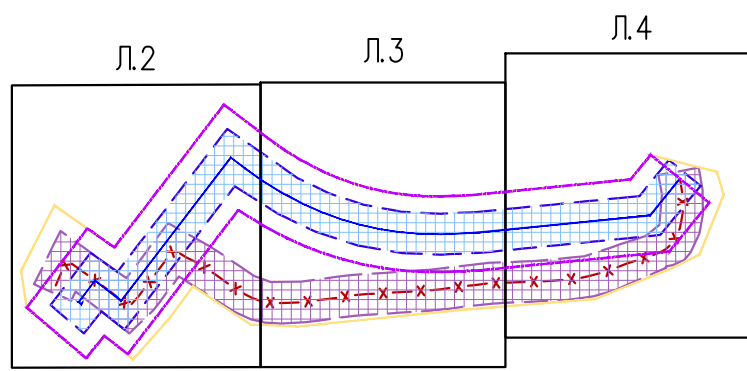
Схема использования территории в период подготовки проекта планировки территории (1:1000)

Стадия	Лист	Листов
П	4	
ООО "ИЦ "ПРОЕКТОР"		

Формат

Условные обозначения:

	Граница территории, в отношении которой осуществляется подготовка проекта планировки
	Граница зоны планируемого размещения линейных объектов
	Граница зоны планируемого размещения линейных объектов, подлежащих реконструкции в связи с изменением их местоположения
	Существующий трубопровод, подлежащий демонтажу
	Проектируемый трубопровод
	Границы зон с особыми условиями использования территорий, подлежащие установлению
<div style="font-size: small; color: green;"> Каргасокское лесничество Нюрольское участковое лесничество </div>	Наименование лесничества, участкового лесничества

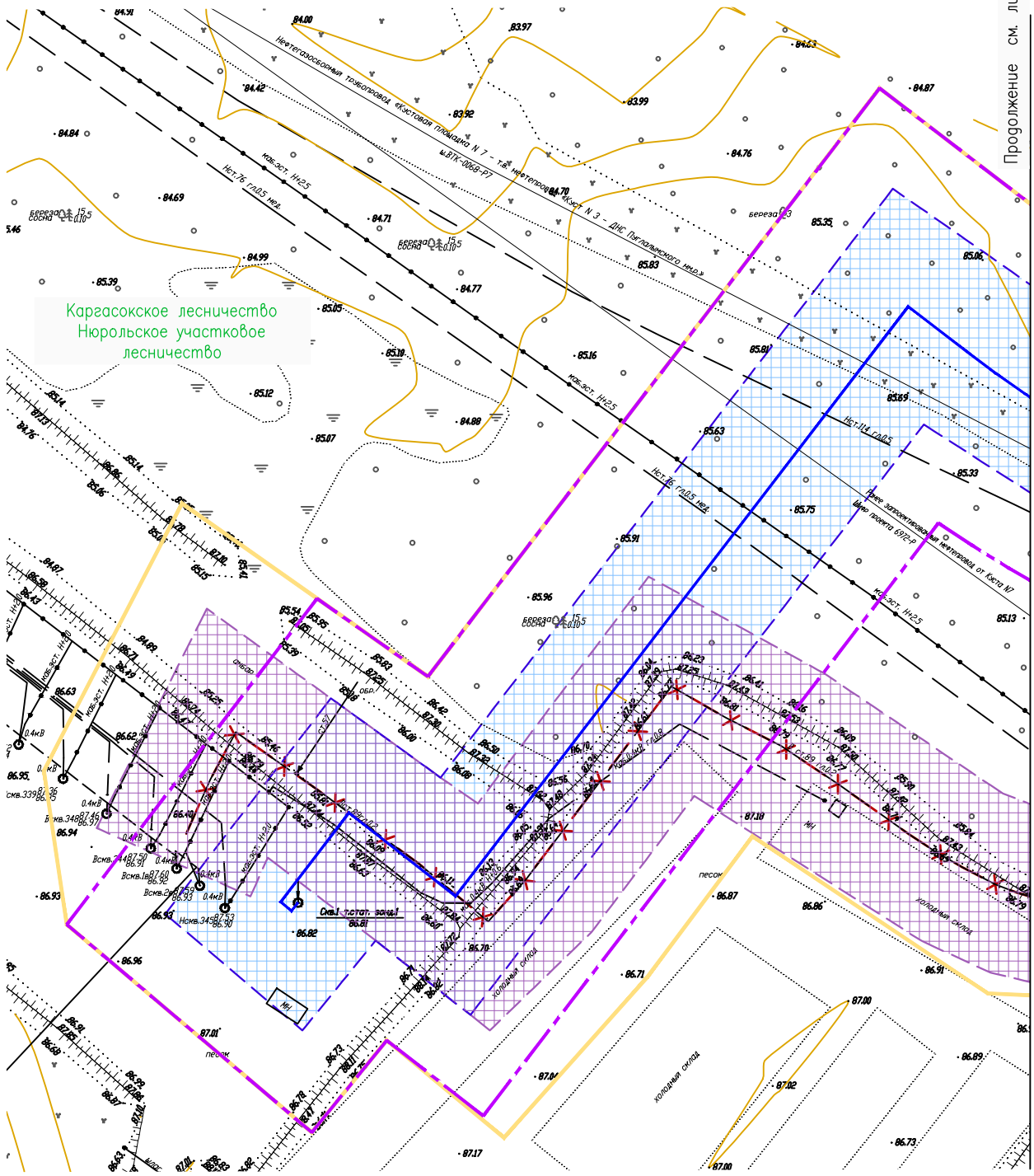


В границах территории, в отношении которой осуществляется подготовка проекта планировки, отсутствуют ООПТ федерального, регионального и местного значения.

Инв. N° подл. Подпись и дата. Взам. инв. N°

158-23-ППТ-02.ГЧ

Изм.	Кол.Уч	Лист	N док	Подпись	Дата	Схема границ зон с особыми условиями использования территорий, особо охраняемых природных территорий, лесничеств	Стадия	Лист	Листов
Разраб.	Борисова	1		<i>Зар</i>	09.09.24		П	1	4
							ООО "ИЦ "ПРОЕКТОР"		



Продолжение см. лист 3

Каргасокское лесничество
Нюрольское участковое
лесничество

Условные обозначения см. лист 1

Инв. N° подл. Подпись и дата. Взам. инв. N°

158-23-ППТ-02.ГЧ

Изм.	Кол. Уч	Лист N	док	Подпись	Дата
Разраб.	Борисова	20		<i>Ер</i>	24.08.24

Схема границ зон с особыми условиями использования территорий, особо охраняемых природных территорий, лесничеств (1:1000)

Стадия	Лист	Листов
П	2	

ООО "ИЦ "ПРОЕКТОР"


Формат



Начало см. лист 2

Продолжение см. лист 4

Каргаское лесничество
Нюрольское участковое
лесничество



Условные обозначения см. лист 1

Инв. N° подл. Подпись и дата. Взам. инв. N

158-23-ППТ-02.ГЧ

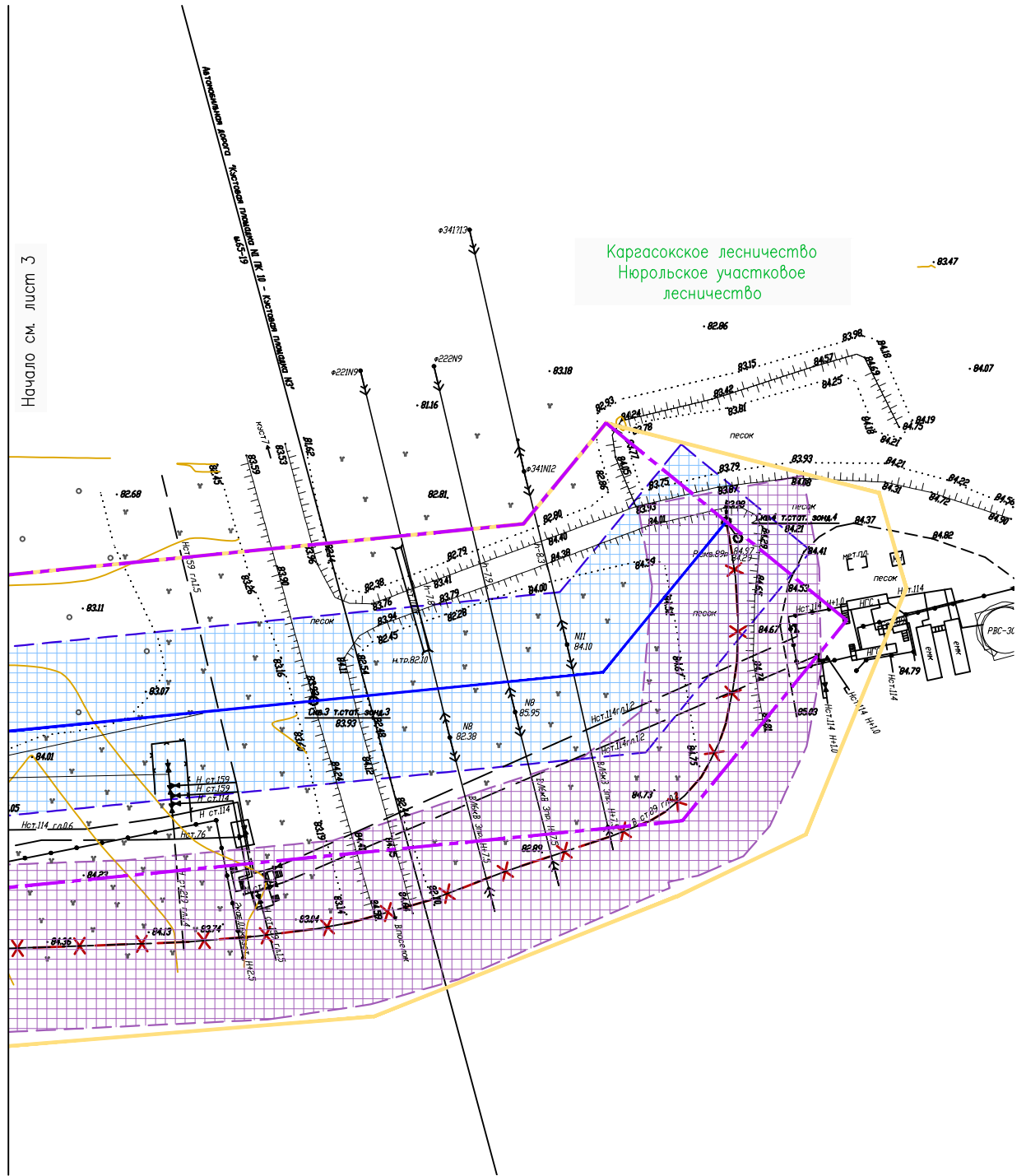
Изм.	Кол. Уч.	Лист	N док.	Подпись	Дата
Разраб.		Борисова		<i>Ер</i>	24.08.24

Схема границ зон с особыми условиями использования территорий, особо охраняемых природных территорий, лесничеств (1:1000)

Стадия	Лист	Листов
П	3	
ООО "ИЦ "ПРОЕКТОР"		
Формат		



Начало см. лист 3



Карасокское лесничество
Нюрольское участковое
лесничество

Условные обозначения см. лист 1

Инв. N° подл. Подпись и дата. Взам. инв. N

158-23-ППТ-02.ГЧ

Изм.	Кол. Уч	Лист	N док	Подпись	Дата
Разраб.	Борисова	<i>Тор</i>	24.08.24		






Схема границ зон с особыми условиями использования территорий, особо охраняемых природных территорий, лесничеств (1:1000)

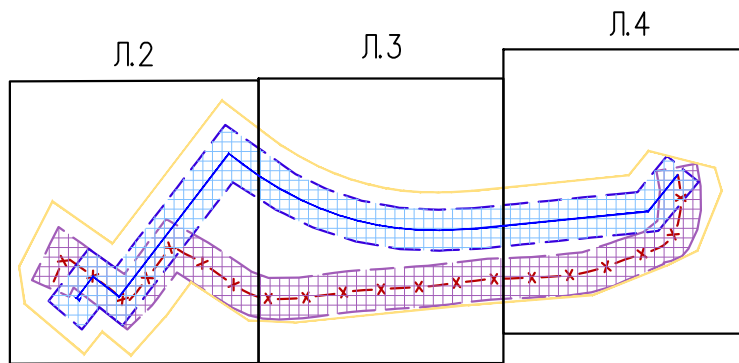
Стадия	Лист	Листов
П	4	

ООО "ИЦ "ПРОЕКТОР"

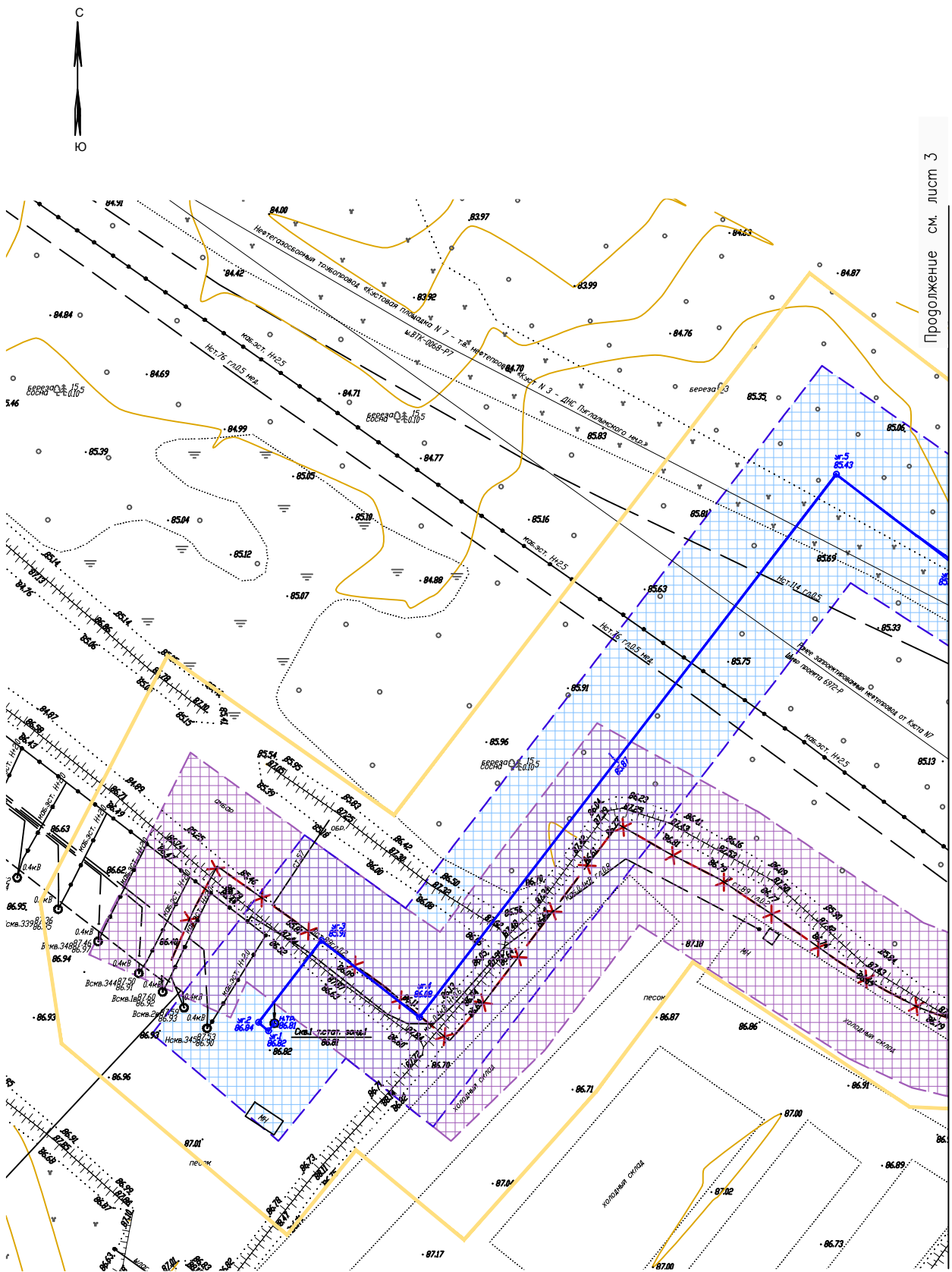
Формат

Условные обозначения:

	Граница территории, в отношении которой осуществляется подготовка проекта планировки
	Граница зоны планируемого размещения линейных объектов
	Граница зоны планируемого размещения линейных объектов, подлежащих реконструкции в связи с изменением их местоположения
	Существующий трубопровод, подлежащий демонтажу
	Проектируемый трубопровод



Инв. N° подл.	Подпись и дата					158-23-ППТ-02.ГЧ	Стадия	Лист	Листов
	Взам. инв. N°								
Инв. N° подл.	Изм.	Кол.Уч	Лист	N док	Подпись	Дата	П	1	4
	Разраб.	Борисова			<i>Зор</i>	09.09.24			
Схема конструктивных и планировочных решений							ООО "ИЦ "ПРОЕКТОР"		
Формат									



Продолжение см. лист 3

Условные обозначения см. лист 1

158-23-ППТ-02.ГЧ

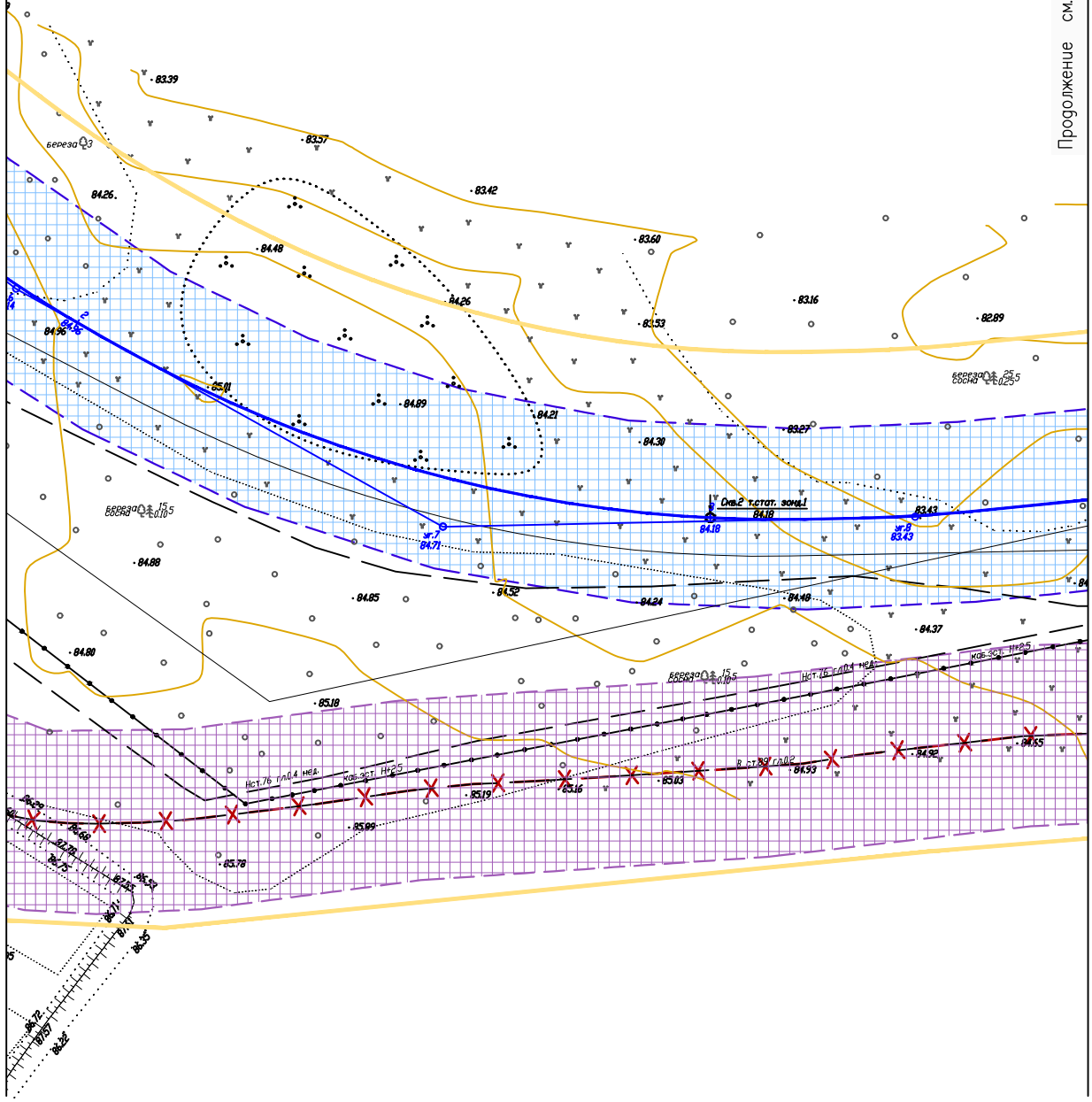
Инв. N° подл. Подпись и дата. Взам. инв. N

	Изм.	Кол.	Уч	Лист	N док	Подпись	Дата			
	Разраб.			Борисова		<i>Е.П.</i>	24.08.24			
	Схема конструктивных и планировочных решений (1:1000)							Стадия	Лист	Листов
								П	2	
								ООО "ИЦ "ПРОЕКТОР"		
								Формат		



Начало см. лист 2

Продолжение см. лист 4



Условные обозначения см. лист 1

Инв. N° подл. Подпись и дата. Взам. инв. N°

158-23-ППТ-02.ГЧ

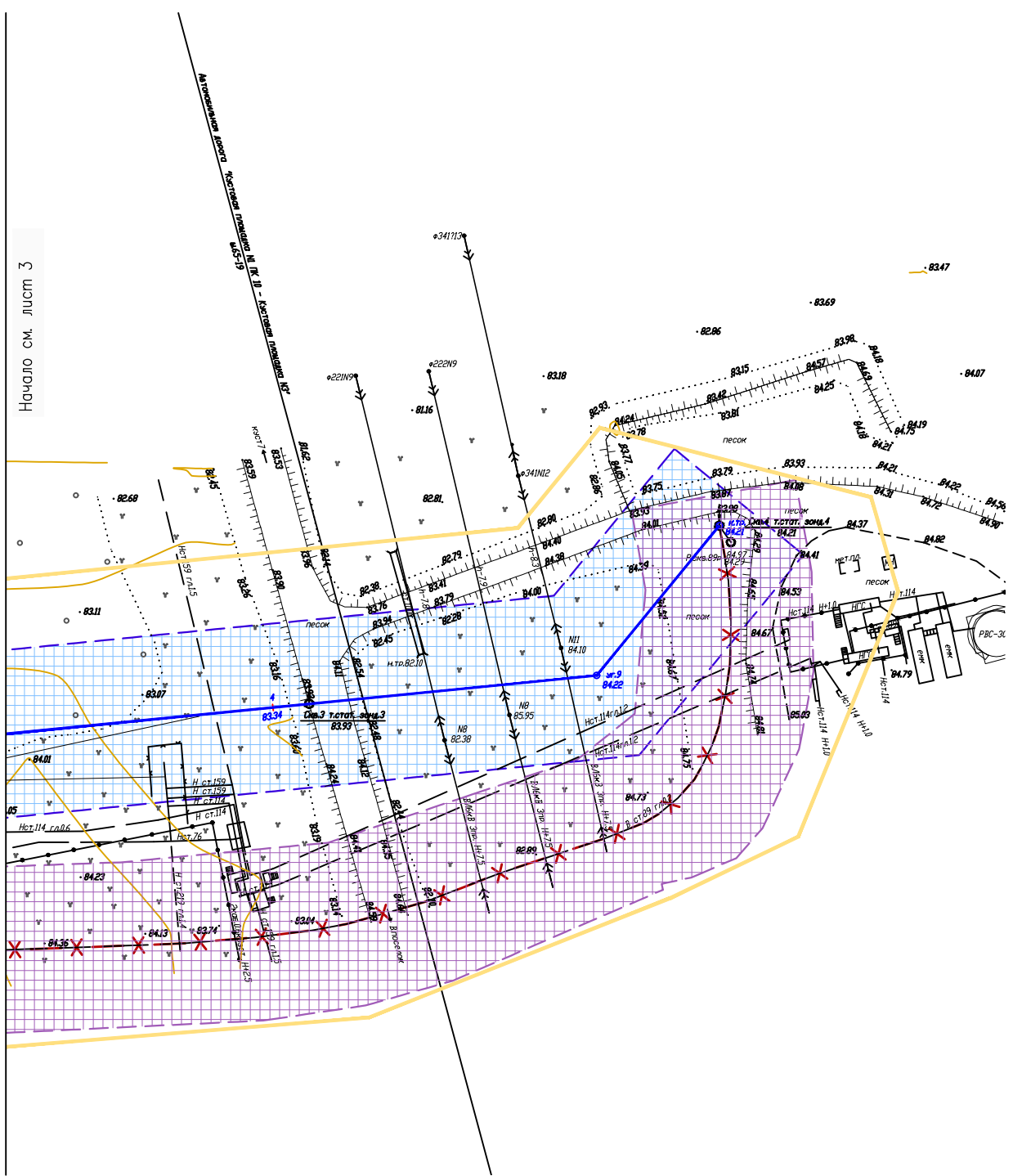
Изм.	Кол. Уч.	Лист	N док.	Подпись	Дата
Разраб.	Борисова	3	1	<i>Ер</i>	24.08.24

Схема конструктивных и планировочных решений (1:1000)

Стадия	Лист	Листов
П	3	

ООО "ИЦ "ПРОЕКТОР"

Формат



Начало см. лист 3

Условные обозначения см. лист 1

Инв. N° подл. Подпись и дата. Взам. инв. N

Изм.	Кол. Уч	Лист	N док	Подпись	Дата
Разраб.	Борисова	20		<i>Лоп</i>	24.08.24

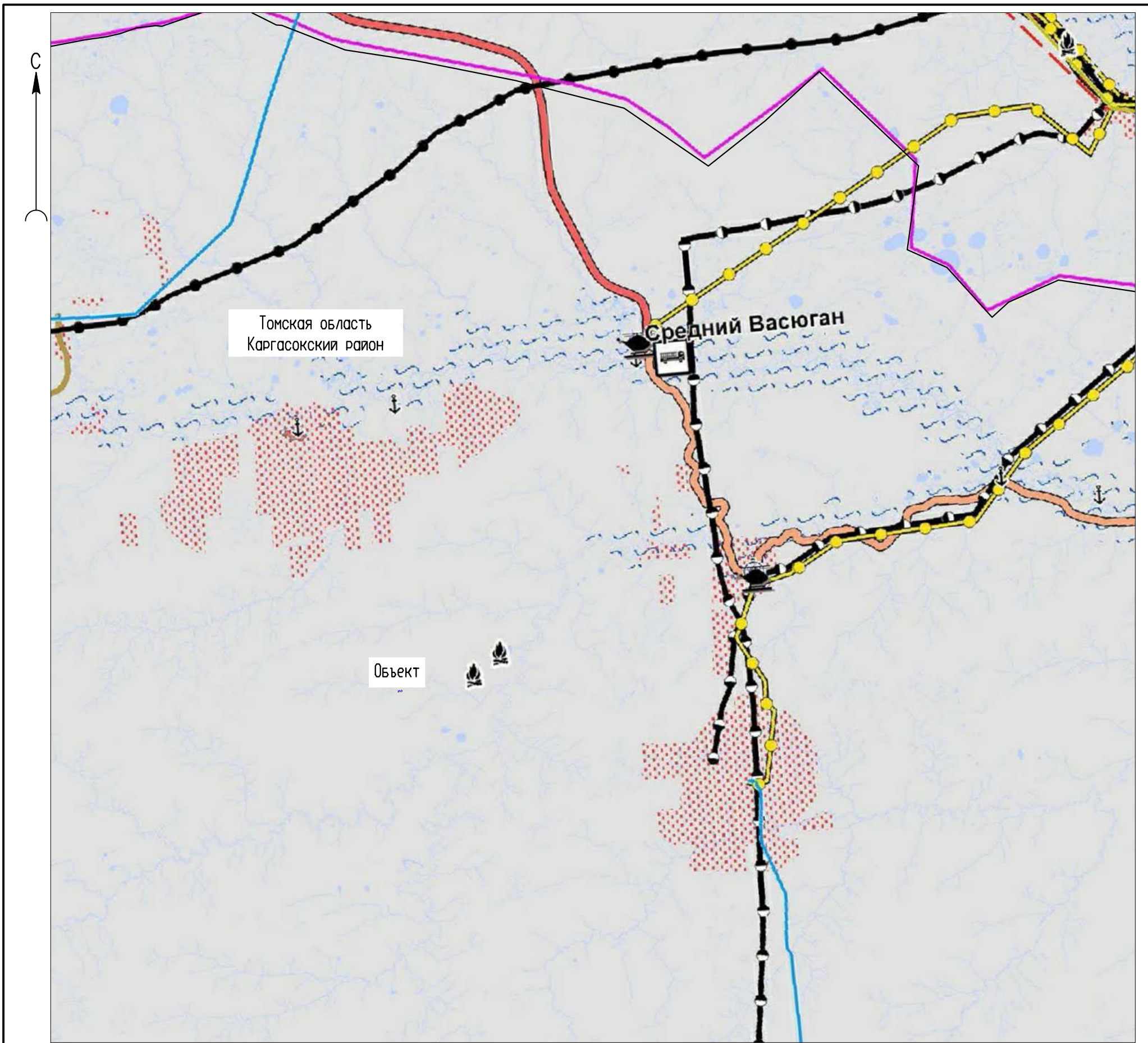
158-23-ППТ-02.ГЧ

Схема конструктивных и планировочных решений (1:1000)

Стадия	Лист	Листов
П	4	

ООО "ИЦ "ПРОЕКТОР"

Формат



Условные обозначения:

	Граница территории, в отношении которой осуществляется подготовка проекта планировки
	Граница зоны планируемого размещения линейных объектов
	Граница зоны планируемого размещения линейных объектов, подлежащих реконструкции в связи с изменением их местоположения
	Существующий трубопровод, подлежащий ремонту
	Проектируемый трубопровод

Воздушного транспорта

	вертодромы и вертолетные площадки (основные)
--	--

Источники возможных ЧС техногенного характера

	взрывопожароопасные объекты
--	-----------------------------

Инв. № подл. Подпись и дата. Взам. инв. №

Изм.	Кол. Уч.	Лист	№ док.	Подпись	Дата
Разраб.	Борисова	7		<i>[Signature]</i>	09.09.24

158-23-ППТ-02.ГЧ

Схема границ территорий, подверженных риску возникновения чрезвычайных ситуаций природного и техногенного характера (1:500000)

Стадия	Лист	Листов
		1

ООО "ИЦ "ПРОЕКТОР"

Содержание

4.1. Природно-климатические условия территории, в отношении которых разрабатывается проект планировки территории	4
4.2. Обоснование определения границ зон планируемого размещения линейных объектов	4
4.3. Обоснование определения границ зон планируемого размещения линейных объектов, подлежащих переносу (переустройству) из зон планируемого размещения линейных объектов	5
4.4. Обоснование определения предельных параметров застройки территории в границах зон планируемого размещения объектов капитального строительства, входящих в состав линейных объектов	5
4.5. Ведомость пересечений границ зон планируемого размещения линейного объекта (объектов) с сохраняемыми объектами капитального строительства (здание, строение, сооружение, объект, строительство которого не завершено), существующими и строящимися на момент подготовки проекта планировки территории	5
4.6. Ведомость пересечений границ зон планируемого размещения линейного объекта (объектов) с объектами капитального строительства, строительство которых запланировано в соответствии с ранее утвержденной документацией по планировке территории	6
4.7. Ведомость пересечений границ зон планируемого размещения линейного объекта (объектов) с водными объектами (в том числе с водотоками, водоемами, болотами и т.д.).	7
4.8 Инженерные изыскания	7
Приложение А Постановление «О подготовке документации по планировке территории»	8
Приложение Б Письмо Министерства природных ресурсов и экологии РФ о особо охраняемых природных территориях федерального значения	11
Приложение В Письмо Департамента природных ресурсов и охраны окружающей среды Томской области	13
Приложение Г Ответ Администрации Каргасокского района	16
Приложение Д Ответ ФАДН России о территориях традиционного природопользования федерального значения	19
Приложение Е Ответ Департамента внутренней политики и социальных коммуникаций	20
Приложение Ж Ответ Комитета по охране культурного наследия Томской области	21
Приложение З Ответ Департамента ветеринарии Томской области	21
Приложение И Ответ Роавиации	24
Приложение К Ответ Департамента здравоохранения Томской области	25
Приложение Л Ответ Сибирского медрегионального управления Росприродпользования	26
Приложение М Ответ Управления Роспотребнадзора по Томской области	27

						158-23-ППТ-02.ТЧ	Лист
Изм.	Колуч	Лист	№док	Подпись	Дата		2

Приложение Н Ответ Департамента по недропользованию и развитию нефтегазодобывающего комплекса Администрации Томской области 29

						158-23-ППТ-02.ТЧ	Лист
Изм.	Колуч	Лист	№док	Подпись	Дата		3

4. МАТЕРИАЛЫ ПО ОБОСНОВАНИЮ ПРОЕКТА ПЛАНИРОВКИ ТЕРРИТОРИИ. ПОЯСНИТЕЛЬНАЯ ЗАПИСКА

4.1. Природно-климатические условия территории, в отношении которых разрабатывается проект планировки территории

Климат района континентально-циклонический, с холодной продолжительной зимой и коротким теплым летом.

Согласно СП 131.13330.2012 исследуемая территория относится к подрайону IV, характеризующемуся среднемесячными температурами в январе от минус 14 до минус 28 °С, средней скоростью ветра 5 и более м/с, средней месячной температурой в июле от +12 до +21 °С, средней месячной относительной влажностью воздуха в июле >75%.

Согласно материалам многолетних наблюдений на ближайшей метеорологической станции, расположенной в с. Средний Васюган (40 км на север-северо-восток от участка изысканий) абсолютный минимум температуры воздуха составляет минус 51 °С, абсолютный максимум +37 °С. Господствующее направление ветра за год – юго-западное. Среднегодовая скорость ветра составляет 3,2 м/с, максимальная - 20 м/с, порыв – 24 м/с. Среднегодовая влажность воздуха равна 75 %. Среднегодовое количество осадков составляет 540 мм, из них 404 мм (75 % от годовой суммы) выпадают с апреля по октябрь, 136 мм – с ноября по март. Суточный максимум осадков равен 56 мм. Максимальная декадная высота снежного покрова достигает 73 см.

Проектируемая водовода высокого давления проходит частично по отсыпанной, частично по суходольной территории, поросшей лиственным и хвойным лесом, травяной растительностью.

Абсолютные отметки высот по трассе изменяются от 82,36 м до 87,31 м БС. Категория рельефа – равнинный, с углами наклона до 2°.

Гидрографическая сеть района работ принадлежит бассейну р. Васюган (крупный левобережный приток р. Обь) и в пределах исследуемой территории представлена р. Нюролька (правобережный приток р. Васюган) и ее притоками разного порядка – реки Тухсигат, Комуеган, Пуглалым, Клаигай и др. Реки района характеризуются как типично равнинные. Проектируемый водовод высокого давления на своем пути следования не пересекает водные преграды.

Современные физико-геологические процессы рассматриваемой территории проявляются в основном в виде морозного пучения и подтопления, реже заболачивания.

4.2. Обоснование определения границ зон планируемого размещения линейных объектов

В целях обеспечения работ по строительству и демонтажу трубопроводов ширина полосы отвода земельных участков определена в соответствии таблице 2 СН 459-74 и составляет 27 м.

						158-23-ППТ-02.ТЧ	Лист
Изм.	Колуч	Лист	№док	Подпись	Дата		4

Испрашиваемые площади земельных участков формируются с учетом, что проектируемые линейные объекты проложены в одном коридоре и варьируются в зависимости от сближения линейных объектов, а также с целью устранения изломанности границы полосы отвода. Площадь отвода определена графическим способом.

Размещение проектируемого объекта выполнено, исходя из требований их повышенной экологической безопасности и эксплуатационной надежности.

4.3. Обоснование определения границ зон планируемого размещения линейных объектов, подлежащих переносу (переустройству) из зон планируемого размещения линейных объектов

Проектом планировки территории не установлены границы зон планируемого размещения линейных объектов, подлежащие переносу (переустройству) из зон планируемого размещения объекта.

4.4. Обоснование определения предельных параметров застройки территории в границах зон планируемого размещения объектов капитального строительства, входящих в состав линейных объектов

ОКС, входящие в состав линейного объекта, относятся только к линейному объекту и являются его неотъемлемой технологической частью, в связи с чем градостроительный регламент на них не распространяется (Градостроительный кодекс РФ, ст.36, п.4, пп.3), таким образом, не подлежат установлению.

4.5. Ведомость пересечений границ зон планируемого размещения линейного объекта (объектов) с сохраняемыми объектами капитального строительства (здание, строение, сооружение, объект, строительство которого не завершено), существующими и строящимися на момент подготовки проекта планировки территории

Объект на своем пути следования существующие автомобильные дороги, подземные и надземные коммуникации.

Таблица 1– Ведомость пересечений с автомобильными дорогами

Местоположение по трассе				Наименование дороги	Угол пересечения, °	Категория дороги, тип покрытия	Ширина основания насыпи, м	Ширина проезжей части, м	Владелец
начало		конец							
ПК	+	ПК	+						
4	2,67	4	14,50	Автодорога на куст 7	80	IV (песок)	11,83	6,46	ООО «ННК-ВТК»

Таблица 2 – Ведомость пересечений с подземными коммуникациями

№	Положение пересечения			Данные о пересекаемых коммуникациях и пересечениях						
	км	ПК	+	Наименование	Техническое состояние	Материал трубы	Диаметр или сечение, мм	Глубина заложения до верха, м	Угол пересечения, град	Владельцы
1	1	0	21,94	водовод	действующий	сталь	89	-0,2	89°	ООО "ВТК"
2	1	0	43,91	водовод	действующий	сталь	89	-0,2	88°	ООО "ВТК"
3	1	1	17,06	нефтепровод	недействующий	сталь	76	-0,5	88°	ООО "ВТК"
4	1	1	41,15	нефтепровод	действующий	сталь	114	-0,5	78°	ООО "ВТК"
5	1	3	90,56	нефтепровод	действующий	сталь	159	-1,5	82°	ООО "ВТК"

Таблица 3 – Ведомость пересечений с воздушными линиями электропередач

Местоположение точки пересечения		Наименование перехода	Характеристика коммуникаций					Владельцы
ПК	+		Диаметр трубопровода, кабеля	Глубина заложения или провис, м	Расстояние от левой опоры ЛЭП, м	Расстояние от правой опоры ЛЭП, м	Угол пересечения, град	
0	18,95	каб.0.4кВ	-	H+0,6			89°	ООО "ВТК"
1	21,51	каб.0.4кВ	-	H+2,5			87°	ООО "ВТК"
4	25,97	ВЛ 6кВ 3пр	-	H+7,5	φ221N9 52,6	N8 8,07	82°	ООО "ВТК"
4	37,30	ВЛ 6кВ 3пр	-	H+7,5	φ222N9 52,08	N8 5,0	82°	ООО "ВТК"
4	47,95	ВЛ 6кВ 3пр	-	H+7,5	N11 5,05	-	83°	ООО "ВТК"

4.6. Ведомость пересечений границ зон планируемого размещения линейного объекта (объектов) с объектами капитального строительства, строительство которых запланировано в соответствии с ранее утвержденной документацией по планировке территории

Границы зон планируемого размещения линейного объекта не имеют пересечений с объектами капитального строительства, строительство которых запланировано в соответствии с ранее утвержденной документацией по планировке территории.

						158-23-ППТ-02.ТЧ	Лист
Изм.	Колуч	Лист	№док	Подпись	Дата		6

4.7. Ведомость пересечений границ зон планируемого размещения линейного объекта (объектов) с водными объектами (в том числе с водотоками, водоемами, болотами и т.д.).

Границы зон планируемого размещения линейного объекта не имеет пересечения с водными объектами.

4.8 Инженерные изыскания

Основание для проведения изысканий:

- Задание на выполнение инженерных изысканий;
- Программа производства работ.

Цель и задачи инженерно-геодезических изысканий: сбор необходимых данных о ситуации и рельефе местности с целью создания топографической основы для разработки проектной и рабочей документации.

Инженерные изыскания ООО «Инжиниринговый центр «Проектор» производит на основании Свидетельства о допуске к работам в области инженерных изысканий, которые оказывают влияние на безопасность объектов капитального строительства № СРО-И-038-25122012 от 12 августа 2016г.

Система координат – МСК-70. Система высот – Балтийская 1977г.

Программой инженерных изысканий предусмотрены следующие виды ИИ:

- Инженерно-геодезические изыскания;
- Инженерно-геологические изыскания;
- Инженерно-экологические изыскания;
- инженерно-гидрометеорологическим изыскания.

Отчеты по вышеуказанным видам инженерных изысканий прилагаются (см. том 2 «Исходные данные»).

						158-23-ППТ-02.ТЧ	Лист
Изм.	Колуч	Лист	№док	Подпись	Дата		7

Приложение А Постановление «О подготовке документации по планировке территории»



**МУНИЦИПАЛЬНОЕ ОБРАЗОВАНИЕ «КАРГАСОКСКИЙ РАЙОН»
ТОМСКОЙ ОБЛАСТИ**

АДМИНИСТРАЦИЯ КАРГАСОКСКОГО РАЙОНА

ПОСТАНОВЛЕНИЕ

05.09.2024

№ 211

с. Каргасок

О подготовке документации по планировке территории (проекта планировки территории) на объект: «Путгалымское НМ. Водовод высокого давления Куст № 1 – скв. № Р 89»

В соответствии со статьёй 45 Градостроительного кодекса Российской Федерации, Федеральным законом от 06.10.2003 №131-ФЗ «Об общих принципах организации местного самоуправления в Российской Федерации», рассмотрев обращение Общества с ограниченной ответственностью «Инжиниринговый центр «Проектор» от 26.08.2024 г. № 4855,

ПОСТАНОВЛЯЮ:

1. Разрешить Обществу с ограниченной ответственностью «Инжиниринговый центр «Проектор» подготовку документации по планировке территории на объект «Путгалымское НМ. Водовод высокого давления Куст № 1 – скв. № Р 89».
2. Обществу с ограниченной ответственностью «Инжиниринговый центр «Проектор» до утверждения документации по планировке территории (далее – документация) применительно к землям лесного фонда согласовать документацию с органами государственной власти осуществляющими предоставление лесных участков в границах земель лесного фонда.
3. Настоящее постановление вступает в силу со дня его официального опубликования (обнародования).

И.о. Главы Каргасокского района



С.И. Герасимов

Т.А. Голещихина
8(38253) 2-13-54

						158-23-ППТ-02.ТЧ	Лист
Изм.	Колуч	Лист	№док	Подпись	Дата		8

СОГЛАСОВАНО:

Заместитель генерального
директора - главный инженер
ООО «ВТК»



П.В. Сосунов

20__ г.

ЗАДАНИЕ

на разработку документации по планировке территорий

«Пуглальмское НМ. Водовод высокого давления Куст № 1 – скв. № Р 89»

(наименование территории, наименование объекта (объектов) капитального строительства, для размещения которого (которых) подготавливается)

№ п/п	Наименование позиции	Содержание
1	Вид разрабатываемой документации по планировке территории	Проект планировки территории
2	Инициатор подготовки документации по планировке территории	ООО «ВТК»
3	Источник финансирования работ по подготовке документации по планировке территории	Собственные средства ООО «ВТК»
4	Вид и наименование планируемого к размещению объекта капитального строительства, его основные характеристики	Строительство - Водовод высокого давления Куст № 1 – скв. № Р 89», протяженностью 484 м * Основные характеристики объекта капитального строительства могут быть уточнены при проектировании.
5	Населенные пункты, поселения, межселенная территория Нижневартовского района, в отношении территорий которых осуществляется подготовка документации по планировке территории	Межселенная территория Каргасокского района, Пуглальмское месторождение
6	Местоположение лесного участка (территориальный отдел, участковое лесничество, урочище, квартал)	Каргасокское лесничество, Нюрольское участковое лесничество (на ранее отведенных земельных участках)
7	Состав документации по планировке территории	Проект планировки территории состоит из основной части и материалов по обоснованию. Основная часть проекта планировки территории включает в себя: раздел 1 "Проект планировки территории. Графическая часть"; раздел 2 "Положение о размещении линейных объектов". Материалы по обоснованию проекта планировки территории включают в себя: раздел 3 "Материалы по обоснованию проекта планировки территории. Графическая часть"; раздел 4 "Материалы по обоснованию проекта планировки территории. Пояснительная записка".

Изм.	Колуч	Лист	№док	Подпись	Дата

158-23-ППТ-02.ТЧ

Лист

9

ПРИЛОЖЕНИЕ 1
к заданию на разработку документации по планировке территорий

Обзорная схема по объекту
«Пуглалымское НМ. Водовод высокого давления Куст № 1 – скв. № Р 89»



Изм.	Колуч	Лист	№док	Подпись	Дата

158-23-ППТ-02.ТЧ

Лист

10

Российской Федерации, Лесного кодекса Российской Федерации, Земельного кодекса Российской Федерации, иных законодательных и нормативно-правовых актов Российской Федерации и субъектов Российской Федерации.

По вопросу получения информации о наличии ООПТ регионального значения, а также объектов растительного и животного мира, занесенных в красные книги субъектов Российской Федерации, необходимо обращаться в органы исполнительной власти соответствующего субъекта Российской Федерации.

В случае направления в Минприроды России иных аналогичных запросов для получения информации о наличии ООПТ федерального значения, просим предоставлять набор данных (географические координаты и карты/схемы участков недр/земельных участков/объектов) в формате, размещенном на сайте Минприроды России в разделе «Методические документы»:

https://www.mnr.gov.ru/docs/metodicheskie_dokumenty/o_poryadke_podachi_zaprosov_o_nalichii_otsutstviy_osobo_okhranyaemykh_prirodnym_territoriyam_dalee_oo/

Предоставление сведений в цифровом формате обеспечит сокращение сроков на обработку информации.



Заместитель директора Департамента -
начальник Отдела экологического
туризма и научной деятельности на
особо охраняемых природных
территориях

А.А. Тихненко

						158-23-ППТ-02.ТЧ	Лист
Изм.	Колуч	Лист	№док	Подпись	Дата		12

**Приложение В Письмо Департамента природных ресурсов и охраны окружающей среды
Томской области**



**ДЕПАРТАМЕНТ
ПРИРОДНЫХ РЕСУРСОВ
И ОХРАНЫ
ОКРУЖАЮЩЕЙ СРЕДЫ
ТОМСКОЙ ОБЛАСТИ**

Кирова пр., д. 14, г. Томск, 634041
тел. (382 2) 903-840 факс (382 2) 563-646
E-mail: dpriosto@gov70.ru
ИНН/КПП 7017052120/701701001, ОГРН 1027000852999

15 АПР 2024

№

1451

на № 4643

от

26.03.2024

Генеральному директору
ООО «Инжиниринговый центр
«Проектор»

Ивановой О.А.

г. Нижневартовск, ОПС № 9, Ханты-
Мансийский автономный округ-Югра,
Тюменская область, Россия, 628609
а/я 1639

geomaster-nv@mail.ru

esr@ooodcr.ru

О предоставлении информации

Уважаемая Оксана Александровна!

Департамент природных ресурсов и охраны окружающей среды Томской области (далее – Департамент) на Ваш запрос о предоставлении информации для выполнения инженерных изысканий проектируемого объекта «Пуглалымское НМ. Водовод высокого давления Куст №1 – скв. № Р 89», расположенного по адресу: Томская область, Каргасокский район, Пуглалымское НМ, сообщает следующее.

Согласно представленным географическим координатам на территории проектируемого объекта отсутствуют полигоны ТКО, включенные в государственный реестр объектов размещения отходов и находящиеся в муниципальной собственности.

Имеющаяся в Департаменте информация о полигонах ТКО, включенных в государственный реестр объектов размещения отходов, содержится в территориальной схеме обращения с отходами (приложение 14), доступной на сайте Департамента (<https://depnature.tomsk.gov.ru/>) в разделе «Деятельность/Обращение с твердыми коммунальными отходами/Территориальная схема обращения с отходами».

В соответствии с пунктом 4.56 Положения о Сибирском межрегиональном управлении Росприроднадзора, утвержденного приказом Росприроднадзора от 31.01.2022 № 55, Сибирское межрегиональное управление Росприроднадзора принимает участие в ведении государственного кадастра отходов, включающего государственный реестр объектов размещения отходов. В отношении полигонов ТКО, находящихся в собственности организаций, рекомендуем Вам обратиться в Сибирское межрегиональное управление Росприроднадзора (634021, Томская область, г. Томск, ул. Шевченко, д. 17, grn70@grn.gov.ru, заместитель руководителя - Дубинская Оксана Альвидасовна).

Информация о наличии мест несанкционированного складирования отходов на указанном в Вашем письме участке работ в Департаменте отсутствует.

Согласно предоставленным данным (схема и географические координаты), в границах и радиусе 1км от запрашиваемого объекта существующие, проектируемые и перспективные особо охраняемые природные территории (далее – ООПТ)

											Лист
											13
Изм.	Колуч	Лист	№док	Подпись	Дата						

158-23-ППТ-02.ТЧ

федерального, областного и местного значения; территории, зарезервированные под создание ООПТ федерального, областного и местного значения; охранные зоны ООПТ областного значения отсутствуют.

Департамент не является уполномоченным органом в области организации и управления ключевыми орнитологическими территориями и водно-болотными угодьями. При этом сообщаем, что информация о водно-болотных угодьях в России является общедоступной и размещена на сайте «Водно-болотные угодья России» по ссылке: <http://www.fesk.ru/>, информация о ключевых орнитологических территориях является общедоступной и размещена на сайте Союза охраны птиц России <http://www.rbcu.ru/>. Иная информация по указанному вопросу в распоряжении Департамента отсутствует.

Согласно предоставленным данным, в границах запрашиваемого объекта лесопарковые зеленые пояса отсутствуют.

Регулирование вопросов, связанных с традиционным природопользованием коренных и малочисленных народов Российской Федерации, не относится к компетенции Департамента, в связи с чем орган сведениями по указанному вопросу не располагает. По данному вопросу рекомендуем Вам обратиться в адрес Департамента внутренней политики и социальных коммуникаций Администрации Томской области (адрес: 634050, Томская область, г. Томск, пл. Ленина, 14, телефон: 8 (3822) 518-123; официальный сайт в сети «Интернет»: <https://kgnpos.tomsk.gov.ru/>).

Также Департамент не является уполномоченным органом в области учета мелиоративных земель. Для сведений по указанному вопросу рекомендуем Вам обратиться в адрес ФГБУ «Управление мелиорации земель и сельскохозяйственного водоснабжения по Томской области» (адрес: г. Томск, пр. Фрунзе, д. 109-а, официальный сайт в сети «Интернет»: <http://mvh70.ru/>).

Департамент не является уполномоченным органом в области учета особо ценных продуктивных сельскохозяйственных угодий, использование которых для других целей не допускается. Вместе с тем сообщаем, что запрашиваемая в рамках указанного вопроса информация содержится в Перечне особо ценных продуктивных сельскохозяйственных угодий Томской области, использование которых для целей, не связанных с ведением сельского хозяйства, не допускается, за исключением случаев, установленных федеральным законодательством, утвержденном постановлением Администрации Томской области от 11.08.2017 № 295а. Иная информация по указанному вопросу, а также о сельскохозяйственных предприятиях в распоряжении Департамента отсутствует.

В соответствии с пунктом 9 Положения о Департаменте, утвержденного постановлением Губернатора Томской области от 23.11.2007 № 153, в полномочия Департамента входит предоставление водных объектов или их частей, находящихся в федеральной собственности и собственности Томской области и расположенных на территории Томской области, в пользование на основании договоров водопользования, решений о предоставлении водных объектов в пользование в соответствии со своей компетенцией, а также установление границ и режима зон санитарной охраны (далее – ЗСО) источников питьевого и хозяйственно-бытового водоснабжения при наличии санитарно-эпидемиологического заключения о соответствии их санитарным правилам. Осуществление Департаментом полномочий по установлению границ ЗСО источников питьевого и хозяйственно-бытового водоснабжения и предоставление водных объектов и их частей во временное пользование носит заявительный характер.

						158-23-ППТ-02.ТЧ	Лист
Изм.	Колуч	Лист	№док	Подпись	Дата		14

По результатам рассмотрения представленных материалов (схема расположения участка работ и географические координаты) границы ЗСО поверхностных и подземных источников питьевого и хозяйственно-бытового водоснабжения Департаментом в части своей компетенции не устанавливались. Договоры водопользования с целью забора (изъятия) водных ресурсов для питьевого и хозяйственно-бытового водоснабжения из поверхностных водных объектов в районе проведения изысканий Объекта Департаментом не заключались; заявки на установление границ ЗСО поверхностных и подземных источников питьевого и хозяйственно-бытового водоснабжения, на заключение договоров водопользования с целью забора (изъятия) водных ресурсов из поверхностных водных объектов в районе проведения изысканий Объекта в Департамент не поступали.

Начальник департамента



А.С. Зайцев

Петрова Евгения Александровна
(3822) 90-39-26, petrovaea@green.tsu.ru
Самойленко Татьяна Владимировна
(3822) 90-38-65, samoylenko@green.tsu.ru

						158-23-ППТ-02.ТЧ	Лист
Изм.	Колуч	Лист	№док	Подпись	Дата		15

Приложение Г Ответ Администрации Каргасокского района



МУНИЦИПАЛЬНОЕ ОБРАЗОВАНИЕ
«КАРГАСОКСКИЙ РАЙОН»

Администрация
Каргасокского района

Заместитель Главы Каргасокского района
по вопросам
жизнеобеспечения района – начальник
отдела жизнеобеспечения района

ул. Пушкина, д. 31, Каргасок, 636700
тел.: (38253)23309 факс:(38253)22352
e-mail: kargadm@tomsk.gov.ru
ОКПО 02377944; ОГРН 1027000615828
ИНН/КПП 7006000289/700601001

Генеральному директору ООО
«Инжиниринговый центр
«Проектор»
О.А. Ивановой

geomaster-nv@mail.ru
ecp@ooocsp.ru

_____ 04.04.2024 № 04-01-1644/24
на № 4638 _____ от 26.03.2024 _____

О направлении ответа

Уважаемая Оксана Александровна!

На Ваше обращение по объекту «Пуглалымское НМ. Водовод высокого давления Куст №1 – скв.№Р89», сообщаем.

На данной территории отсутствуют:

- округа санитарной охраны курортов, лечебно-оздоровительные местности, курорты и природно-лечебные ресурсы местного значения;
- особо ценные земли.

Информацию об особо охраняемых природных территориях Томской области, в том числе Каргасокского района можно посмотреть, пройдя по ссылке <https://green.tsu.ru/oopt/>.

Запрос о наличии (отсутствии) в районе проектируемых объектов: подземных и поверхностных источников хозяйственно-питьевого водоснабжения и их зон санитарной охраны; кладбищ, крематориев, несанкционированных свалок, полигонов ТБО и мест захоронения опасных отходов производства и их санитарно-защитных зон; выпуска сточных вод в водные объекты в границах выполнения работ, направлены в Департамент природных ресурсов и охраны окружающей среды Томской области.

Запрос о наличии (отсутствии) территорий традиционного природопользования местного уровня направлен в Департамент внутренней политики и социальных коммуникаций Администрации Томской области.

Запрос о наличии (отсутствии) в районе проектируемых объектов земель лесного фонда и защитном статусе лесов направлен в Департамент лесного хозяйства Томской области.

И.о. заместителя Главы Каргасокского района

В.В. Шевченко



Т.А. Голещихина
8(38253) 2-13-54

									Лист
Изм.	Колуч	Лист	№док	Подпись	Дата	158-23-ППТ-02.ТЧ			16

Приложение Д Ответ ФАДН России о территориях традиционного природопользования федерального значения



**ФЕДЕРАЛЬНОЕ АГЕНТСТВО
ПО ДЕЛАМ НАЦИОНАЛЬНОСТЕЙ
(ФАДН России)**

125039, Москва, Пресненская набережная, д. 10, стр. 2

Общество с ограниченной
ответственностью
«Проектор»

geomaster-nv@mail.ru
esp@oooesp.ru

19.04.2024 № 11224-01.1-28-03

На № _____ от _____

В Федеральном агентстве по делам национальностей обращение общества с ограниченной ответственностью «Проектор» от 26.03.2024 № 4669 по вопросу предоставления сведений о территориях традиционного природопользования коренных малочисленных народов Севера, Сибири и Дальнего Востока Российской Федерации рассмотрено.

Сообщаем, что в границах участка проектируемого объекта «Пуглалымское НМ. Водовод высокого давления Куст № 1 – скв. № Р89», расположенного в Каргасокском районе Томской области, территории традиционного природопользования коренных малочисленных народов Севера, Сибири и Дальнего Востока Российской Федерации федерального значения не образованы.

В целях получения информации об образованных территориях традиционного природопользования коренных малочисленных народов Севера, Сибири и Дальнего Востока Российской Федерации регионального и местного значения рекомендуем обратиться в соответствующие органы исполнительной власти субъекта Российской Федерации и органы местного самоуправления по месту нахождения участка (объекта).

Начальник Управления
государственной политики в сфере
межнациональных отношений

Т.Г. Цыбиков

ДОКУМЕНТ ПОДПИСАН
ЭЛЕКТРОННОЙ ПОДПИСЬЮ

Сертификат 5CA01FD9ABD01830D66C650269762D7C
Владелец Цыбиков Тимур Гомбожапович
Действителен с 03.07.2023 по 25.09.2024

										Лист
Изм.	Колуч	Лист	№док	Подпись	Дата					17

158-23-ППТ-02.ТЧ

Приложение Е Ответ Департамента внутренней политики и социальных коммуникаций

АДМИНИСТРАЦИЯ
ТОМСКОЙ ОБЛАСТИ

ДЕПАРТАМЕНТ
ВНУТРЕННЕЙ ПОЛИТИКИ
И СОЦИАЛЬНЫХ
КОММУНИКАЦИЙ

Ленина пл., д. 6, г. Томск, 654050
тел. (382 2) 516-791, факс (382 2) 515-016
e-mail: timofeev@tomsk.gov.ru

04.04.2024 № 49-02-0197

на № 4668 от 26.03.2024

Генеральному Директору ООО
«Инжиниринговый центр
«Проектор»

Ивановой О.А.

О наличии (отсутствии) родовых
угодий, поселений коренных
малочисленных народов, районов
традиционного природопользования и
проживания КМНС


Уважаемая Оксана Александровна!

В ответ на Ваш запрос № 4668 от 26.03.2024 года сообщаю информацию о наличии (отсутствии) родовых угодий, поселений коренных малочисленных народов, районов традиционного природопользования и проживания народов Севера, Сибири и Дальнего Востока Российской Федерации в районе инженерно-экологических изысканий по объекту: «Пуглалымское НМ. Водовод высокого давления Куст № 1 – скв. № Р89». Объект располагается в Каргасокском районе Томской области, на Пуглалымском НМ.

На территории Томской области по состоянию на 2 апреля 2024 года территории традиционного природопользования не зарегистрированы.

Начальник Департамента

 ДОКУМЕНТ ПОДПИСАН Тимофеев
ЭЛЕКТРОННОЙ ПОДПИСЬЮ
Сертификат
00C631C3B25C4FE9C63985A74D212261F0
Владелец Тимофеев Егор Викторович
Действителен с 20.10.2023 по 12.01.2025



ТО-20771288

Фоменко Никита Игоревич
(3822) 517-012
fomenkoni@tomsk.gov.ru

									Лист
Изм.	Колуч	Лист	№докум	Подпись	Дата			158-23-ППТ-02.ТЧ	18

Приложение Ж Ответ Комитета по охране культурного наследия Томской области



**КОМИТЕТ
ПО ОХРАНЕ ОБЪЕКТОВ
КУЛЬТУРНОГО НАСЛЕДИЯ
ТОМСКОЙ ОБЛАСТИ**

Левина пр., д. 50, г. Томск, 634050
почтовый адрес: а/я 115, г. Томск, 634050
тел. (382 2) 909-420, e-mail: kookito@gov70.ru
ИНН/КПП 7017401187/701701001, ОГРН 1167051059359

Генеральному директору
ООО «Инжиниринговый центр
«Проектор»

О.А. Ивановой

03.08.2023 № 48-01-1603

на № 4371 от 24.07.2023

О наличии (отсутствии) объектов культурного наследия

Уважаемая Оксана Александровна!

В ответ на Ваше обращение о предоставлении сведений о наличии (отсутствии) объектов культурного наследия, включенных в реестр, выявленных объектов культурного наследия и объектов, обладающих признаками объектов культурного наследия, а также зон охраны и защитных зон объектов культурного наследия на территории выполнения работ по инженерным изысканиям по объекту: 158-23 «Пуглалымское НМ. Водовод высокого давления Куст № 1 – скв. № 89», расположенному в Каргасокском районе Томской области, сообщаем следующее.

По имеющейся в распоряжении Комитета по охране объектов культурного наследия Томской области информации (Обустройство Пуглалымского нефтяного месторождения. Торощина Н.В. 2007; Отчет о научно-исследовательской работе. Натурные историко-культурные исследования по объекту: «Обустройство Пуглалымского нефтяного месторождения. Кустовая площадка №1 (расширение), Кустовая площадка №2 (расширение), Кустовая площадка №3 (расширение, 2 очередь)». Н.В. Торощина 2015), объекты культурного наследия (памятники истории и культуры), включенные в единый государственный реестр объектов культурного наследия, выявленные объекты культурного наследия, объекты, обладающие признаками объекта культурного наследия, а также установленные зоны охраны и защитные зоны объектов культурного наследия, на испрашиваемой территории, отсутствуют.

Информируем Вас, что в соответствии с пунктом 4 статьи 36 Федерального закона от 25.06.2002 № 73-ФЗ «Об объектах культурного наследия (памятниках истории и культуры) народов Российской Федерации», при реализации проекта, земляные, строительные, хозяйственные и иные работы должны быть немедленно приостановлены исполнителем работ в случае обнаружения объекта, обладающего признаками объекта культурного наследия. Исполнитель работ в течение трех рабочих дней со дня их обнаружения обязан направить заявление в письменной форме о выявленных объектах в региональный орган охраны объектов культурного наследия.


Уклонение исполнителя земляных, строительных, мелиоративных, хозяйственных или иных работ от обязательной передачи государству в соответствии



Изм.	Колуч	Лист	№док	Подпись	Дата	158-23-ППТ-02.ТЧ	Лист
							19

с законодательством Российской Федерации предметов, имеющих культурную ценность, обнаруженных при проведении таких работ, влечет ответственность в соответствии со статьей 7.33 Кодекса об административных правонарушениях Российской Федерации и статьей 243.2 Уголовного кодекса Российской Федерации.

Председатель комитета



Е.В. Перетягина

Ирма Жавиддиновна Рагимханова
8 (3822) 909-425
ragimkhanovaizh@tomsk.gov.ru

						158-23-ППТ-02.ТЧ	Лист
Изм.	Колуч	Лист	№док	Подпись	Дата		20

Приложение 3 Ответ Департамента ветеринарии Томской области



ДЕПАРТАМЕНТ ВЕТЕРИНАРИИ ТОМСКОЙ ОБЛАСТИ

Ленина пр., д. 88, г. Томск, 634009
тел. (382 2) 900-271, факс (382 2) 900-270
E-mail: ouv@gosvet.tomsk.ru, http://gosvet.tomsk.ru
ИНН/КПП 7021023509/701701001, ОГРН 1027000889376

26.04.2024 № 66-06-0491

на № 4639 от 26.03.2024

О предоставлении информации по объекту

Генеральному директору
ООО «Проектор»

О.А. Ивановой

ХМАО-Югра, г. Нижневартовск,
ОПС № 9 а\я 1639, Россия, 628609
IvanovED@oooespr.ru

Уважаемая Оксана Александровна!

Департамент ветеринарии Томской области в ответ на Ваш запрос от 26.03.2024 № 4639 сообщает следующее.

Согласно представленному плану размещения в районе проведения работ по объекту «Пуглалымское НМ. Водовод высокого давления Куст №1 –скв. №Р 89», а также в прилегающей зоне 1000 м в каждую сторону от представленных на схеме границ. Скотомогильники, захоронения животных, погибших от сибирской язвы и других опасных инфекций, моровых поля по информации, имеющейся в Департаменте ветеринарии Томской области, отсутствуют. Участок изысканий не попадает в границы санитарно-защитных зон скотомогильников и биотермических ям.

И.о. начальника департамента



Е.В.Гынгазова



ТО-20989544

Ставский М.М.
(382 56) 21-9-11
smm@gsvt.tomsk.ru

										Лист
Изм.	Колуч	Лист	№док	Подпись	Дата	158-23-ППТ-02.ТЧ				21

Приложение И Ответ Росавиации



МИНТРАПС РОССИИ
РОСАВИАЦИЯ
ЗАПАДНО-СИБИРСКОЕ
МЕЖРЕГИОНАЛЬНОЕ
ТЕРРИТОРИАЛЬНОЕ УПРАВЛЕНИЕ
ВОЗДУШНОГО ТРАНСПОРТА
ФЕДЕРАЛЬНОГО АГЕНТСТВА
ВОЗДУШНОГО ТРАНСПОРТА
ЗС МТУ Росавиации

Красный проспект, д.44, г.Новосибирск, 630091
Тел. (383) 222-21-20, факс: (383) 222-49-31
priemnaya@zsmtu.favt.gov.ru, www.zs.favt.ru

Генеральному директору
ООО «Инжиниринговый центр
«Проектор»

О.А. Ивановой

ОПС № 9, а/я 1639
г. Нижневартовск,, 628609

03.04.2024 № Исх-04-4585/ЗСМТУ

На № 4646 от 26.03.2024

О предоставлении информации


Уважаемая Оксана Александровна!

По Вашему запросу о наличии приаэродромных территорий аэродромов для выполнения инженерных изысканий проектируемого объекта: «Пуглалымское НМ. Водовод высокого давления Куст №1 – скв. №Р 89», расположенного в Томской области, Кургасокского района, на Пуглалымском НМ, ЗС МТУ Росавиации информирует.

Участок выполнения инженерных изысканий находится вне границ приаэродромных территорий аэродромов гражданской авиации.

Проверку достоверности письма, подписанного электронной подписью, можно осуществить на сайте «Портал государственных услуг» перейдя по ссылке: <https://www.gosuslugi.ru/pgu/eds/>, выбрав для проверки сервис «ЭП – отсоединенная, в формате PKCS#7».

Заместитель начальника управления



И.В. Белов

Журавлев Сергей Алексеевич
(383) 222-74-61

										Лист
Изм.	Колуч	Лист	№док	Подпись	Дата	158-23-ППТ-02.ТЧ				22

Приложение К Ответ Департамента здравоохранения Томской области



ДЕПАРТАМЕНТ
ЗДРАВООХРАНЕНИЯ
ТОМСКОЙ ОБЛАСТИ

Кирова пр., д. 41, г. Томск, 634041
тел. (382 2) 513-057, факс (382 2) 516-035
E-mail: ozo@dzato.tomsk.ru, http://www.zdrav.tomsk.ru
ОКПО 01971415, ОГРН 1027000886318
ИНН/КПП 7021021653/701701001

Генеральному директору
ООО «Инжиниринговый центр
«Проектор»

Ивановой О.А.

628609, Тюменская область, Ханты-
Мансийский автономный округ-Югра,
г. Нижневартовск, ОПС №9, а/я 1639
geomaster-nv@mail.ru

03.04.2024 № 60-2614
на № 4640 от 26.03.2024

О предоставлении информации

Уважаемая Оксана Александровна!

В ответ на Ваше письмо от 26.03.2024 №4640 «О предоставлении информации в рамках выполнения инженерных изысканий проектируемого объекта: «Пуглалымское НМ. Водовод высокого давления Куст №1 – скв. №Р 89», объект находится в Томской области, Каргасокском районе, на Пуглалымском НМ, Департамент здравоохранения Томской области информирует, что лечебно-оздоровительные местности и курорты местного, регионального и федерального значения на указанной территории отсутствуют.

Дополнительно сообщаем, что информацией о зонах санитарной (горно-санитарной) охраны Департамент здравоохранения Томской области не располагает.

Одновременно сообщаем, что информация так же направлена на электронный адрес geomaster-nv@mail.ru.

Начальник департамента

 Р.О. Фидаров

Таранов Александр Александрович
(382 2) 999-101 доб.2831
taranovaa@dzato.tomsk.ru

Милькевич Максим Николаевич
(382 2) 732-580 доб.2525
medstat@tomsk.gov70.ru



ТО-20760144

						158-23-ППТ-02.ТЧ	Лист
Изм.	Колуч	Лист	№док	Подпись	Дата		23

Приложение Л Ответ Сибирского межрегионального управления Росприродпользования

ФЕДЕРАЛЬНАЯ СЛУЖБА ПО НАДЗОРУ
В СФЕРЕ ПРИРОДОПОЛЬЗОВАНИЯ
**СИБИРСКОЕ МЕЖРЕГИОНАЛЬНОЕ
УПРАВЛЕНИЕ
ФЕДЕРАЛЬНОЙ СЛУЖБЫ ПО НАДЗОРУ
В СФЕРЕ ПРИРОДОПОЛЬЗОВАНИЯ**
(Сибирское межрегиональное управление
Росприроднадзора)

ул. Каменская, д.74, г. Новосибирск, 630091
тел./факс (383) 201-12-22
E-mail: rpn54@rpn.gov.ru
ул. Шевченко, 17, г. Томск, 634021
rpn70@rpn.gov.ru
ОКПО 59233432 ОГРН 1045402505268
ИНН/КПП 5406290571/540601001

Генеральному директору
ООО «Инжиниринговый центр
«Проектор»

О.А.Ивановой

а/я 1639, ОПС № 9,
г. Нижневартовск,
ХМАО-Югра, Тюменская
область, 628609

geomaster-nv@mail.ru
ecp@oooeep.ru

01.04.2024 № ОД-14-10/4646

на № 4645 от 26.03.2024


О предоставлении информации

Уважаемая Оксана Александровна!

На Ваше письмо от 26.03.2024 № 4645 о предоставлении информации о наличии (отсутствии) свалок и полигонов ТБО, внесенных в ГРОРО, а также их санитарно-защитных зон на территории Каргасокского района Томской области по объектам: «Пуглалымское НМ. Водовод высокого давления Куст № 1 – скв.№ Р89» Сибирское межрегиональное управление Росприроднадзора сообщает, что на данном участке отсутствуют объекты размещения отходов производства и потребления, включенные в ГРОРО.

Информацией по санитарно-защитным зонам полигонов ТБО, свалок, Управление не обладает.

Заместитель руководителя
Управления



О.А.Дубинская

Евтифеева Н.В.
(83822) 44-16-41

									Лист
Изм.	Колуч	Лист	№док	Подпись	Дата	158-23-ППТ-02.ТЧ			24

Приложение М Ответ Управления Роспотребнадзора по Томской области



ФЕДЕРАЛЬНАЯ СЛУЖБА ПО НАДЗОРУ В СФЕРЕ
ЗАЩИТЫ ПРАВ ПОТРЕБИТЕЛЕЙ И
БЛАГОПОЛУЧИЯ ЧЕЛОВЕКА

Управление Федеральной службы по надзору
в сфере защиты прав потребителей и благополучия
человека по Томской области
(Управление Роспотребнадзора по Томской области)

Фрунзе пр., д. 103а, г. Томск, 634021

тел./факс 26-03-90;

E-mail: ufs@70.rospotrebnadzor.ru

<https://www.70.rospotrebnadzor.ru>

ОКПО 73732981 ОГРН 1057000120100

ИНН 7017113608 КПП 701701001

29.03.2024 № 70-00-11/05-1676-2024

На № 4644 от 26.03.2024

Ответ на запрос информации

Генеральному директору
ООО «ИЦ «Проктор»
О.А. Ивановой
esr@oooesr.ru
es_p@bk.ru

Уважаемая Оксана Александровна!

Рассмотрев Ваш запрос, поступивший в адрес Управления Федеральной службы по надзору в сфере защиты прав потребителей и благополучия человека по Томской области (далее - Управление) о предоставлении информации для выполнения проектно-изыскательных работ для проектируемого объекта: «Пуглалымского НМ. Водовод высокого давления Куст №1 – скв.№Р89», сообщаем следующее.

Управление при осуществлении своей деятельности руководствуется Положением о Федеральной службе, актами Федеральной службы Положением об Управлении Федеральной службы по надзору в сфере защиты прав потребителей и благополучия человека по Томской области, утверждённого приказом Федеральной службы по надзору в сфере защиты прав потребителей и благополучия человека от 09.07.2012 № 690, в соответствии с которыми, Управление, осуществляет функции по контролю и надзору в сфере обеспечения санитарно-эпидемиологического благополучия населения, защиты прав потребителей и потребительского рынка.

В соответствии с вышеперечисленными актами, в функции Управления не входит проведение работ и предоставление информации о наличии (отсутствии) зон ограничения застройки, санитарно-защитных зон, водоохраных зон, свалок, сибирезвенных захоронений на



						158-23-ППТ-02.ТЧ	Лист
Изм.	Колуч	Лист	№док	Подпись	Дата		25

том или ином земельном участке и т.д., находящихся на территории проектно-изыскательских работ на территории Томской области.

Действующими нормативными документами, определяющими функции и участие службы в том числе в проведении работ и оказании услуг, участие органов санитарного надзора (Роспотребнадзор) в проведении проектно-изыскательских работ не предусмотрено.

Статус зон санитарной охраны источников питьевого и хозяйственно-бытового водоснабжения как зон с особыми условиями использования территорий, устанавливаемыми в соответствии законодательством РФ, закреплен ст.1 Градостроительного Кодекса Российской Федерации.

Границы утвержденных зон санитарной охраны водоисточников в соответствии с п. 5 ст. 30 Градостроительного кодекса РФ в обязательном порядке отображаются на картах градостроительного зонирования органами местного самоуправления.

Перечисленные полномочия по установлению границ и режима зон санитарной охраны водоисточников, нанесению этих границ на градостроительную документацию и регулированию оборота земель, находящихся в 1 и 2 поясов ЗСО, предоставлены органам исполнительной власти. Оценка на соответствие того или иного объекта санитарному законодательству, проведение санитарно-эпидемиологических исследований необходимых для проведения изысканий и проектирования может проводиться в том числе с привлечением экспертных организаций аккредитованных в установленном законом порядке.

Кроме того, информируем, что сведения о санитарно-эпидемиологическом состоянии Томской области Вы можете взять из государственных докладов Управления «О состоянии санитарно-эпидемиологического благополучия населения в Томской области», расположенных на сайте Управления Роспотребнадзора по Томской области в разделе «Документы Управления Роспотребнадзора. Государственные доклады». При необходимости конкретизации информации необходимо обращаться в органы местного самоуправления и экспертные организации.

Врио руководителя



Е.В.Медведь

А.В. Анохин
отдел санитарного надзора
8(3822)55-01-56



									Лист
Изм.	Колуч	Лист	№док	Подпись	Дата	158-23-ППТ-02.ТЧ			26

Приложение Н Ответ Департамента по недропользованию и развитию нефтегазодобывающего комплекса Администрации Томской области

АДМИНИСТРАЦИЯ
ТОМСКОЙ ОБЛАСТИ
ДЕПАРТАМЕНТ
ПО НЕДРОПОЛЬЗОВАНИЮ
И РАЗВИТИЮ
НЕФТЕГАЗОДОБЫВАЮЩЕГО
КОМПЛЕКСА

Ленина пл., д. 6, г. Томск 634050
тел. (382 2) 467-611, факс (382 2) 513-804
E-mail: nedra-pr@tomsk.gov.ru

22.05.2024

№ 22-09-0177

на № 4720 от 17.04.2024 г.

О предоставлении информации

Генеральному директору
ООО «Инжиниринговый центр
«Проектор»

Ивановой О. А.

Уважаемая Оксана Александровна!

В результате рассмотрения Вашего запроса о предоставлении информации сообщаем.

В границах участка работ, ограниченных угловыми точками в представленных географических координатах (СК-42), по объекту: «Пуглалымское НМ. Водовод высокого давления Куст №1 – скв. №Р 89», участки недр, содержащие месторождения общераспространенных полезных ископаемых и находящиеся в распределенном фонде недр, отсутствуют.

Сведения о наличии (отсутствии) в запрашиваемых Вами границах месторождений общераспространенных полезных ископаемых, изученных и поставленных на баланс до 2007 года (в том числе изученных и поставленных на баланс за счет государственных средств), а так же сведения об объектах подземных источников водоснабжения (месторождений), не относящихся к распределенному фонду недр и информация о зонах санитарной охраны водоисточников, в Департаменте отсутствуют. Ведение государственного водного кадастра по разделу «Подземные воды» не относится к полномочиям Департамента.

И.о. начальника департамента

Е.В. Чугунова

Лунёва Дина Евгеньевна
Тел.(3822) 46-97-25
lunevade@tomsk.gov.ru

										Лист
Изм.	Колуч	Лист	№док	Подпись	Дата					27

158-23-ППТ-02.ТЧ