



МУНИЦИПАЛЬНОЕ ОБРАЗОВАНИЕ «КАРГАСОКСКИЙ РАЙОН»
ТОМСКОЙ ОБЛАСТИ

АДМИНИСТРАЦИЯ КАРГАСОКСКОГО РАЙОНА

ПОСТАНОВЛЕНИЕ

17.05.2023

№ 136

с. Каргасок

Об утверждении документации по межеванию территории
«Обустройство поисково-оценочной скважины №4 Черемшанского нефтяного
месторождения. Реконструкция».

В соответствии со статьями 42, 45, 46 Градостроительного Кодекса Российской Федерации, Федеральным законом от 06.10.2003 №131-ФЗ «Об общих принципах организации местного самоуправления в Российской Федерации» и Уставом муниципального образования «Каргасокский район»,

Администрация Каргасокского района постановляет:

1. Утвердить документацию по межеванию территории «Обустройство поисково-оценочной скважины №4 Черемшанского нефтяного месторождения. Реконструкция» согласно приложению к настоящему постановлению.
2. Разместить настоящее постановление и документацию по межеванию территории на официальном сайте Администрации Каргасокского района в сети «Интернет».
3. Настоящее постановление вступает в силу со дня его официального опубликования (обнародования).

И.о. Главы Каргасокского района



А.Ф. Шамраев

Е.А. Шевкунова
(838253) 2-13-54

УТВЕРЖДЕН
постановлением Администрации
Каргасокского района
от 17.05.2023 № 136
Приложение

Экз. № _____

ПРОЕКТ МЕЖЕВАНИЯ ТЕРРИТОРИИ

«Обустройство поисково-оценочной скважины №4 Черемшанского нефтяного
месторождения. Реконструкция»

РАЗРАБОТЧИК:
ИП Садыков Т.Д

_____ Т.Д. Садыков

«17» апреля 2023г.

СОГЛАСОВАНО:
Представитель ООО «Линейное»

_____ А.К.Иванов

«17» апреля 2023г.

ТОМСК 2023

Содержание

1.	ОСНОВНАЯ ЧАСТЬ ПРОЕКТА МЕЖЕВАНИЯ ТЕРРИТОРИИ. ТЕКСТОВАЯ ЧАСТЬ	4
1.1	Перечень и сведения о площади образуемого земельного участка, в том числе возможные способы их образования	4
1.2	Перечень и сведения о площади образуемого земельного участка, которые будут отнесены к территориям общего пользования или имуществу общего пользования, в том числе, в отношении которого предполагается резервирование и (или) изъятие для государственных или муниципальных нужд	4
1.3	Вид разрешённого использования образуемого земельного участка в соответствии с проектом планировки территории в случаях, предусмотренных Градостроительным кодексом Российской Федерации	4
1.4	Целевое назначение лесов, вид (виды) разрешенного использования лесного участка, количественные и качественные характеристики частей лесных участков, сведения о нахождении лесного участка в границах особо защитных участков лесов (в случае, если подготовка проекта межевания территории осуществляется в целях определения местоположения границ образуемых и (или) изменяемых лесных участков)	5
1.4.1	Целевое назначение лесов	5
1.4.2	Вид (виды) разрешённого использования лесного участка	6
1.4.3	Количественные и качественные характеристики лесного участка	7
1.4.3.1	Перечень лесных кварталов, лесотаксационных выделов, частей лесотаксационных выделов	7
1.4.3.2	Распределение земель	7
1.4.3.3	Таксационная характеристики лесного участка	8
1.4.3.4	Средние таксационные показатели насаждений лесного участка	9
1.4.4	Сведения об обременениях лесного участка	9
1.4.5	Сведения о наличии на лесном участке особо защитных участков лесов, особо охраняемых природных территорий, зон с особыми условиями использования территорий	9
1.4.6	Сведения об ограничениях использования лесов	9
1.4.7	Сведения о наличии зданий, сооружений, объектов, связанных с созданием лесной инфраструктуры и объектов, не связанных с созданием лесной инфраструктуры на лесном участке	10
1.5	Сведения о границах территории, в отношении которой утвержден проект межевания, содержащие перечень координат характерных точек этих границ в системе координат, используемой для ведения Единого государственного реестра недвижимости. Координаты характерных точек границ территории, в отношении которой утвержден проект межевания, определяются в соответствии с требованиями к точности определения координат характерных точек границ, установленных в соответствии с Градостроительным кодексом Российской Федерации для территориальных зон	11

2.	ОСНОВНАЯ ЧАСТЬ ПРОЕКТА МЕЖЕВАНИЯ ТЕРРИТОРИИ. ГРАФИЧЕСКАЯ ЧАСТЬ	12
3.	МАТЕРИАЛЫ ПО ОБОСНОВАНИЮ ПРОЕКТА МЕЖЕВАНИЯ ТЕРРИТОРИИ. ГРАФИЧЕСКАЯ ЧАСТЬ	13
3.1	Границы существующих земельных участков	13
3.2	Границы зон с особыми условиями использования территорий	15
3.3	Местоположение существующих объектов капитального строительства	15
3.4	Границы особо охраняемых природных территорий	15
3.5	Границы территорий объектов культурного наследия	15
3.6	Схема расположения образуемого земельного участка	16
4.	ПРИЛОЖЕНИЯ	19

1. ОСНОВНАЯ ЧАСТЬ ПРОЕКТА МЕЖЕВАНИЯ ТЕРРИТОРИИ

1.1 Перечень и сведения о площади образуемого земельного участка, в том числе возможные способы их образования

В соответствии с п.2 ст. 43 Градостроительного Кодекса Российской Федерации, проект межевания территории подготовлен с целью определения местоположения границ образуемого земельного участка под линейный объект: «Обустройство поисково-оценочной скважины №4 Черемшанского нефтяного месторождения. Реконструкция».

В соответствии с перечнем объектов, не связанных с созданием лесной инфраструктуры, для защитных лесов, эксплуатационных лесов, резервных лесов, утвержденным Распоряжением Правительства Российской Федерации от 27.05.2013 г. № 849-р, данный объект относится к: линия электропередачи воздушная, кабельная всех классов напряжения.

Земельный участок образуются путем раздела с сохранением исходного в измененных границах земельного участка с кадастровым номером 70:06:0000000:26, согласно ст. 11.4 Земельного кодекса Российской Федерации.

Правообладатель земельного участка – Российская Федерация.

Границы и координаты образуемого земельного участка в графических материалах определены в местной системе координат МСК-70 зона 2.

Образуемый земельный участок расположен на землях лесного фонда Каргасокского лесничества, Тевризского участкового лесничества, урочище «Тевризское» Каргасокского района Томской области.

№	Условный номер образуемого земельного участка	Площадь, га	Способ образования земельного участка
1	70:06:0000000:26:3У1	1,9851	Образование земельного участка путем раздела земельного участка с кадастровым номером 70:06:0000000:26 с сохранением исходного в измененных границах
Итого		1,9851	

1.2 Перечень и сведения о площади образуемого земельного участка, который будет отнесен к территориям общего пользования или имуществу общего пользования, в том числе в отношении которых предполагаются резервирование и (или) изъятие для государственных или муниципальных нужд

Проектом межевания территории не предусматривается образование земельного участка, который после образования будет отнесен к территориям общего пользования или имуществу общего пользования, в том числе в отношении которых предполагаются резервирование и (или) изъятие для государственных или муниципальных нужд.

1.3 Вид разрешённого использования образуемого земельного участка в соответствии с проектом планировки территории в случаях, предусмотренных Градостроительным кодексом Российской Федерации

Вид разрешенного использования образуемого земельного участка на землях лесного фонда – строительство, реконструкция, эксплуатация линейного объекта.

1.4 Целевое назначение лесов, вид (виды) разрешенного использования лесного участка, количественные и качественные характеристики лесного участка, сведения о нахождении лесного участка в границах особо защитных участков лесов (в случае, если подготовка проекта межевания территории осуществляется в целях определения местоположения границ образуемых и (или) изменяемых лесных участков)

1.4.1 Целевое назначение лесов

Целевое назначение лесов	Площадь, га	%%
1	2	3
Защитные леса, итого	-	-
В том числе:		
1) леса, расположенные на особо охраняемых природных территориях;	-	-
2) леса, расположенные в водоохранных зонах;	-	-
3) леса, выполняющие функции защиты природных и иных объектов, всего		
Из них:		
а) леса, расположенные в первом и втором поясах зон санитарной охраны источников питьевого и хозяйственно-бытового водоснабжения;	-	-
б) леса, расположенные в защитных полосах лесов;	-	-
в) леса, расположенные в зеленых зонах;	-	-
г) леса, расположенные в лесопарковых зонах;	-	-
д) горно-санитарные леса.	-	-
4) ценные леса, итого	-	-
Из них:		
а) государственные защитные лесные полосы;	-	-
б) противоэрозионные леса;	-	-
в) пустынные, полупустынные леса;	-	-
г) лесостепные леса;	-	-
д) лесотундровые леса;	-	-
е) горные леса;	-	-
ж) леса, имеющие научное или историческое значение;	-	-
з) леса, расположенные в орехово-промысловых зонах;	-	-
и) лесные плодовые насаждения;	-	-
к) ленточные боры;	-	-
л) запретные полосы лесов, расположенные вдоль водных объектов;	-	-
м) нерестоохраняющие полосы лесов;	-	-
5) городские леса.	-	-
Эксплуатационные леса, всего	1,9851	100
Резервные леса, всего	-	-
Всего лесов	1,9851	100

1.4.2 Виды разрешенного использования лесного участка

Лесохозяйственным регламентом Каргасокского лесничества в кварталах 341,342 Тевризского участкового лесничества урочища «Тевризское» установлены следующие виды разрешенного использования лесов:

- 1) заготовка древесины;
- 2) заготовка живицы;
- 3) заготовка и сбор недревесных лесных ресурсов;
- 4) заготовка пищевых лесных ресурсов и сбор лекарственных растений;
- 5) осуществление видов деятельности в сфере охотничьего хозяйства;
- 6) ведение сельского хозяйства;
- 7) осуществление научно-исследовательской деятельности, образовательной деятельности;
- 8) осуществление рекреационной деятельности;
- 9) создание лесных плантаций и их эксплуатация;
- 10) выращивание лесных плодовых, ягодных, декоративных растений, лекарственных растений;
- 10.1) создание лесных питомников и их эксплуатация;
- 11) осуществление геологического изучения недр, разведка и добыча полезных ископаемых;
- 12) строительство и эксплуатация водохранилищ и иных искусственных водных объектов, создание и расширение морских и речных портов, строительство, реконструкция и эксплуатация гидротехнических сооружений;
- 13) строительство, реконструкция, эксплуатация линейных объектов;
- 14) создание и эксплуатация объектов лесоперерабатывающей инфраструктуры;
- 15) осуществление религиозной деятельности.

1.4.3 Количественные и качественные характеристики лесного участка

1.4.3.1 Перечень лесных кварталов, лесотаксационных выделов, частей лесотаксационных выделов

Наименование лесничества, участкового лесничества, урочища	№ квартала	№ выдела (часть)	Площадь, га
1	2	3	4
Каргасокское лесничество, Тевризское участковое лесничество, урочище «Тевризское»	341	6	0,2054
	341	21	0,9004
	341	22	0,8449
	342	5	0,0201
	342	14	0,0143
Итого:			1,9851

1.4.3.2 Распределение земель.

Распределение площади лесного участка из состава земель лесного фонда на лесные и нелесные земли

Показатели	Площадь, га	%
1. Общая площадь земель лесного фонда	1,9851	100,0
2. Лесные земли - всего	1,7654	88,9
2.1. Покрытые лесной растительностью, всего	1,7654	88,9
2.1.1. В том числе лесные культуры	-	-
2.2. Не покрытые лесной растительностью, всего	-	-
в том числе: несомкнувшиеся лесные культуры	-	-
лесные питомники, плантации	-	-
редины естественные	-	-
фонд лесовосстановления, всего	-	-
в том числе: гари	-	-
погибшие древостой	-	-
вырубки	-	-
прогалины, пустыри	-	-
3. Нелесные земли, всего	0,2197	11,11
в том числе:	-	-
пашни	-	-
сенокосы	-	-
пастбища, луга	-	-
воды	-	-
дороги, просеки	-	-
усадьбы и пр.	-	-
болота	0,2197	11,11
пески	-	-
прочие земли	-	-

1.4.3.3 Таксационная характеристика лесного участка

Целевое назначение лесов	номер квартала	номер выдела	площадь, га	Состав насаждений	элемент леса	возраст, лет	высота, м	диаметр, см	класс возраста	группа возраста	бонитет	тип леса	Плотота	запас на I га, км	общий запас, км	запас по породам, км	Примечание
1	2	3	4	5	6	7	8	9	10	11	12	13	14	15	16	17	18
экспл.	341	6	0,2054	болото													
экспл.	341	21	0,9004	6К2Е2Б	К	240	21	36	6	4	4	мш	0,4	200	180	108	
					Е	180	20	24								36	
					Б	130	22	14								36	
экспл.	341	22	0,8449	10С	С	180	12	16	9	4	5а	сф	0,6	100	84	84	
экспл.	342	5	0,0201	6К2Е2Б+П	К	240	22	32	6	4	4	мш	0,5	260	5	3	
					Е	180	21	24								1	
					Б	130	23	24								1	
экспл.	342	14	0,0143	болото													
Итого экспл.			1,9851												269	269	
Итого защ			-												-	-	
Всего			1,9851												269	269	

1.4.3.4 Средние таксационные показатели насаждений лесного участка

Целевое назначение лесов	Преобладающая порода	Состав насаждений	Возраст	Бонитет	Полнота	Средний запас древесины (куб. м/га)
Эксплуатационные леса	Кедр	4К4С1Е1Б	211	5	0,5	152
Защитные леса	-	-	-	-	-	-

1.4.4 Сведения об обременениях лесного участка

Согласно данным государственного лесного реестра проектируемый лесной участок не обременен правами третьих лиц.

1.4.5 Сведения о наличии на лесном участке особо защитных участков лесов, особо охраняемых природных территориях, зон с особыми условиями использования территории

№ п/п	Наименование лесничества, участкового лесничества, урочища	Номер квартала	№ выдела	Виды ОЗУ, наименование ООПТ, виды зон с особыми условиями использования территории	Общая площадь га
1	2	3	4	5	6
-	-	-	-	-	-

1.4.6 Сведения об ограничениях использования лесов

С учетом целевого назначения и правового режима лесов, установленного лесным законодательством Российской Федерации, лесохозяйственным регламентом лесничества, в границах которого проектируется лесной участок, предусмотрены следующие ограничения в использовании лесов:

№ п/п	Целевое назначение лесного участка	Ограничения использования лесов
1	Эксплуатационные леса	В соответствии с лесохозяйственным регламентом Каргасокского лесничества в эксплуатационных лесах допускается использование лесов всех видов, предусмотренных статьей 25 Лесного Кодекса Российской Федерации

№ п/п	Виды использования лесного участка	Ограничения использования лесов
1	Строительство, реконструкция, эксплуатация линейных объектов	<p>Согласно приказу Минприроды России от 10.07.2020 № 434 «Об утверждении Правил использования лесов для строительства, реконструкции, эксплуатации линейных объектов и Перечня случаев использования лесов для строительства, реконструкции, эксплуатации линейных объектов без предоставления лесного участка, с установлением или без установления сервитута, публичного сервитута» при использовании лесов в целях строительства, реконструкции, эксплуатации линейных объектов не допускается:</p> <p>повреждение лесных насаждений, растительного покрова и почв за пределами земель, на которых осуществляется использование лесов, и охранный зоны линейных объектов; захламливание территорий, прилегающих к землям, на которых осуществляется использование лесов, строительным и бытовым мусором, отходами древесины; загрязнение земель, на которых осуществляется использование лесов, и территорий, прилегающих к землям, на которых осуществляется использование лесов, химическими и радиоактивными веществами; проезд транспортных средств, механизмов по произвольным, неустановленным маршрутам.</p>

1.4.7 Сведения о наличии зданий, сооружений, объектов, связанных с созданием лесной инфраструктуры и объектов, не связанных с созданием лесной инфраструктуры на лесном участке

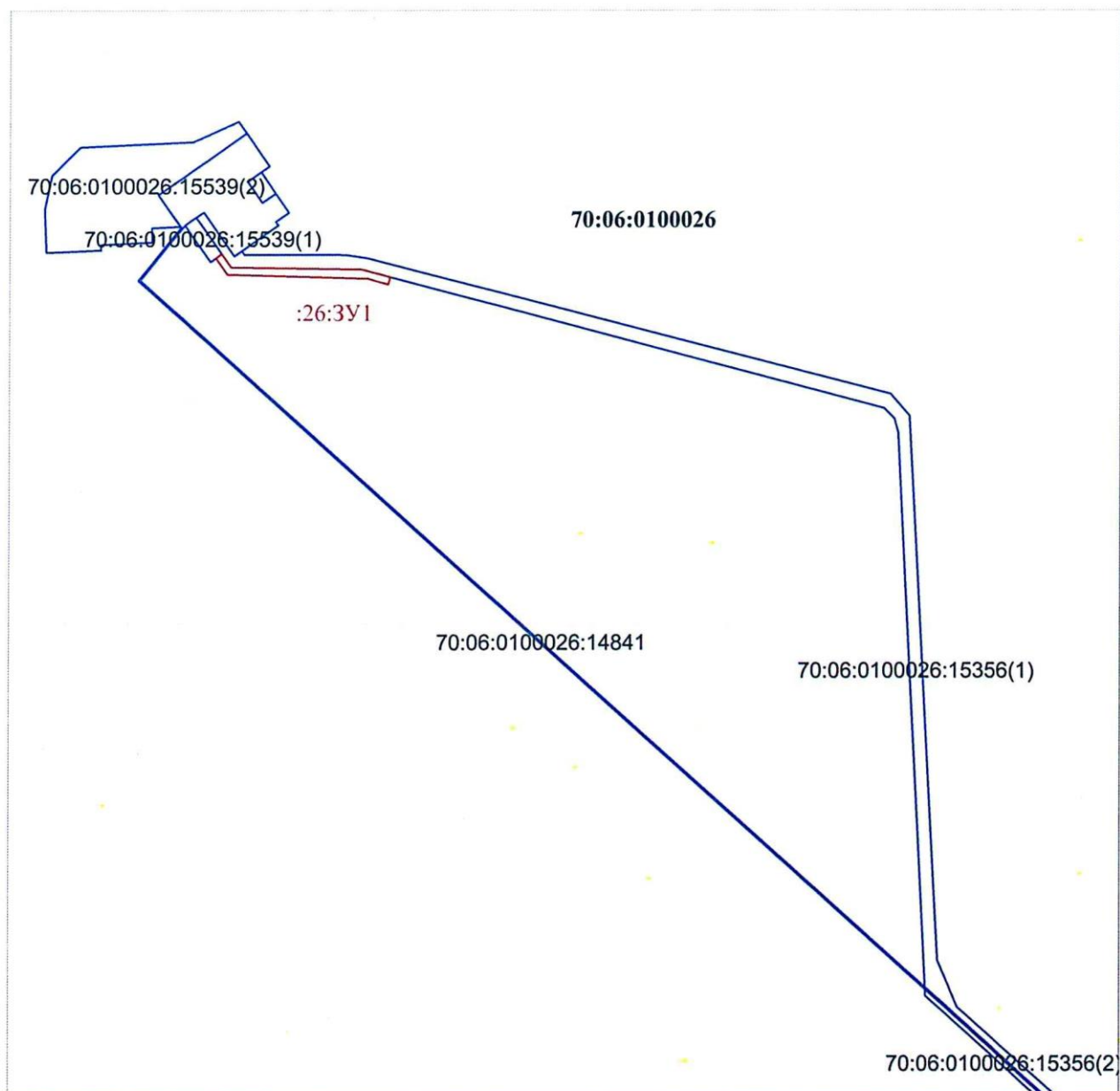
№	Наименование лесничества, участкового лесничества	Номер квартала	№ выдела	Площадь объекта (га)	Наименование объекта
1	2	3	4	5	6
-	-	-	-	-	-

1.5 Сведения о границах территории, в отношении которой утвержден проект межевания, содержащие перечень координат характерных точек этих границ в системе координат, используемой для ведения Единого государственного реестра недвижимости. Координаты характерных точек границ территории, в отношении которой утвержден проект межевания, определяются в соответствии с требованиями к точности определения координат характерных точек границ, установленных в соответствии с Градостроительным кодексом Российской Федерации для территориальных зон


Сведения о границах территории, в отношении которой утвержден проект межевания, содержащие перечень координат характерных точек этих границ в системе координат, используемой для ведения Единого государственного реестра недвижимости, отсутствуют.

2. ОСНОВНАЯ ЧАСТЬ ПРОЕКТА МЕЖЕВАНИЯ ТЕРРИТОРИИ. ГРАФИЧЕСКАЯ ЧАСТЬ.

Масштаб 1:25 000



Условные обозначения:



- граница образуемых земельных участков



- граница земельного участка по сведениям ЕГРН

:26:3У1

- обозначение образуемой части земельного участка

70:06:0100026:14841 - обозначение земельного участка по сведениям ЕГРН

70:06:0100026 - обозначение кадастрового квартала

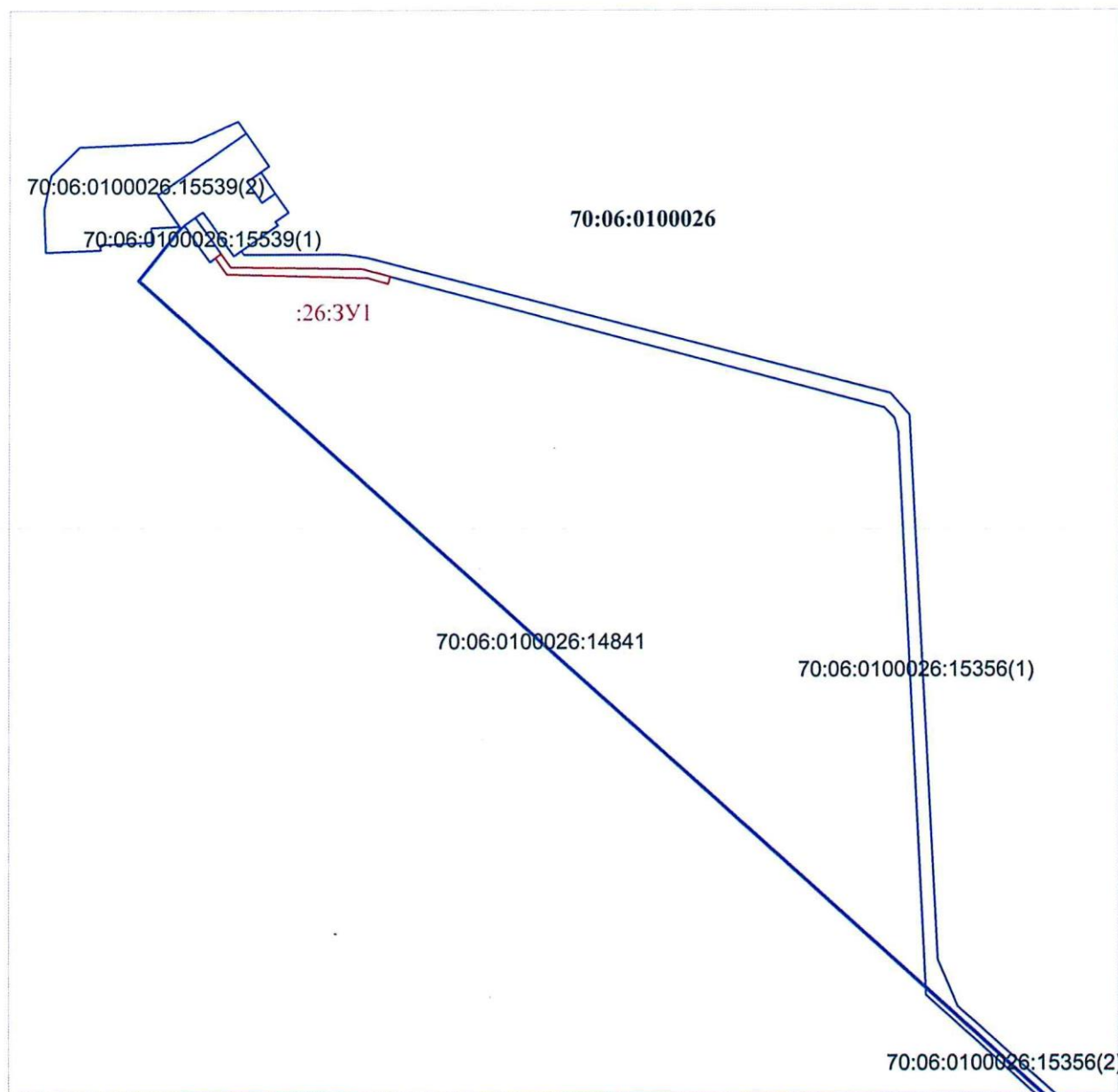
Примечание:

1. Существующие (ранее установленные в соответствии с законодательством Российской Федерации) и отмененные красные линии отсутствуют.
2. Границы отступа от красных линий в целях определения мест допустимого размещения зданий, строений, сооружений отсутствуют в соответствии с п.п.3 п. 4 ст. 36 Градостроительного Кодекса Российской Федерации.
3. Границы зон действующих сервитутов отсутствуют.

3. МАТЕРИАЛЫ ПО ОБОСНОВАНИЮ ПРОЕКТА МЕЖЕВАНИЯ ТЕРРИТОРИИ. ГРАФИЧЕСКАЯ ЧАСТЬ.

3.1 Границы существующих земельных участков

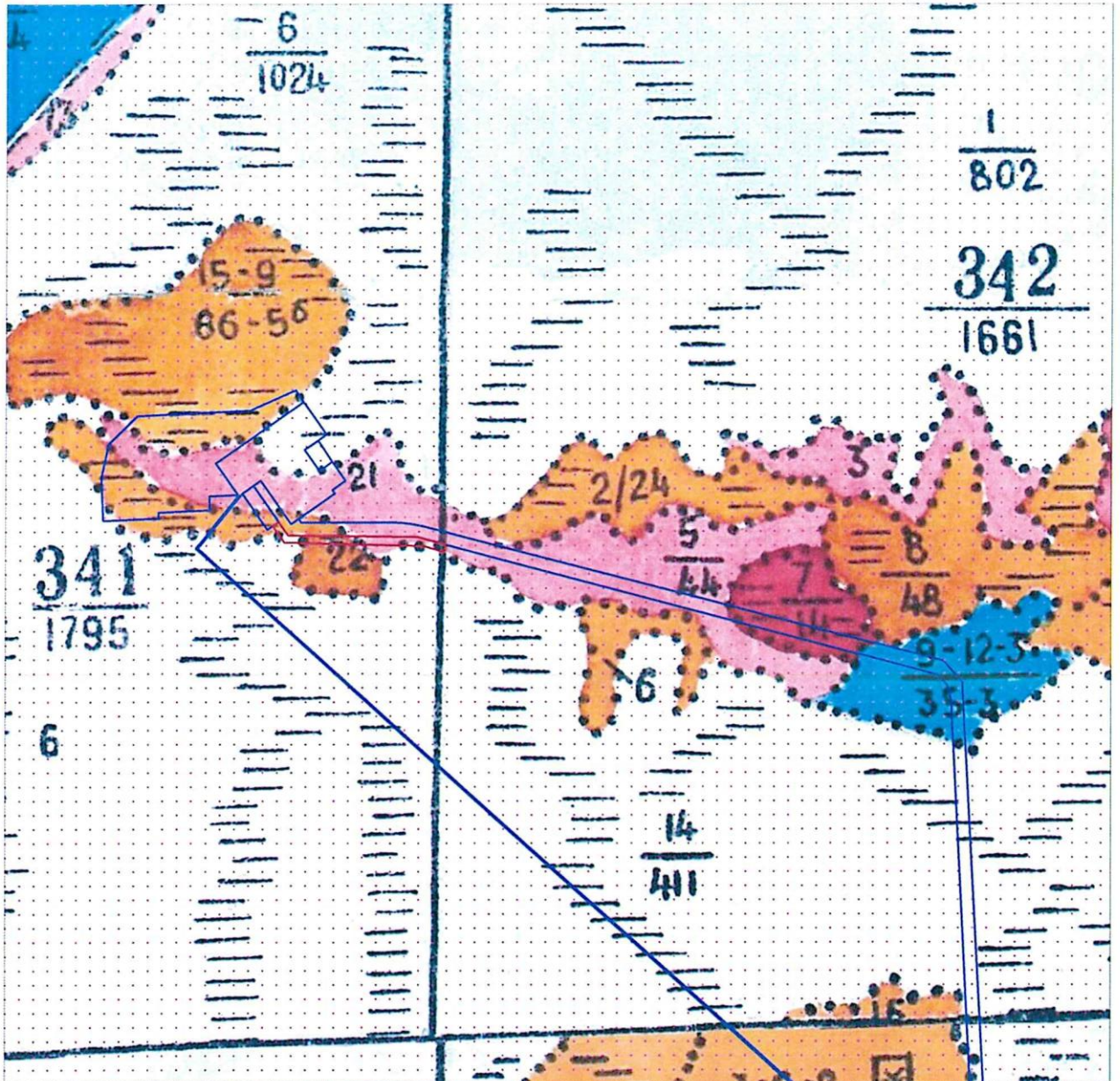
Масштаб 1:25 000






Условные обозначения:

- | | |
|----------------------------|--|
| | - граница образуемых земельных участков |
| | - граница земельного участка по сведениям ЕГРН |
| :26:3У1 | - обозначение образуемой части земельного участка |
| 70:06:0100026:14841 | - обозначение земельного участка по сведениям ЕГРН |
| 70:06:0100026 | - обозначение кадастрового квартала |

Масштаб 1:25 000



Условные обозначения:

-  - границы проектируемого лесного участка
-  - границы лесных участков (частей лесных участков), прошедших учет в ГЛР и ГКН
-  - границы лицензионного участка

3.2 Границы зон с особыми условиями использования территорий

Границы зон с особыми условиями использования территорий отсутствуют.

3.3 Границы существующих объектов капитального строительства

Границы существующих объектов капитального строительства отсутствуют.

3.4 Границы особо охраняемых природных территорий

Границы особо охраняемых природных территорий отсутствуют.

3.5 Граница территорий объектов культурного наследия отсутствуют

Граница территорий объектов культурного наследия отсутствуют.

3.6 Схема расположения образуемого лесного участка

Лист 1

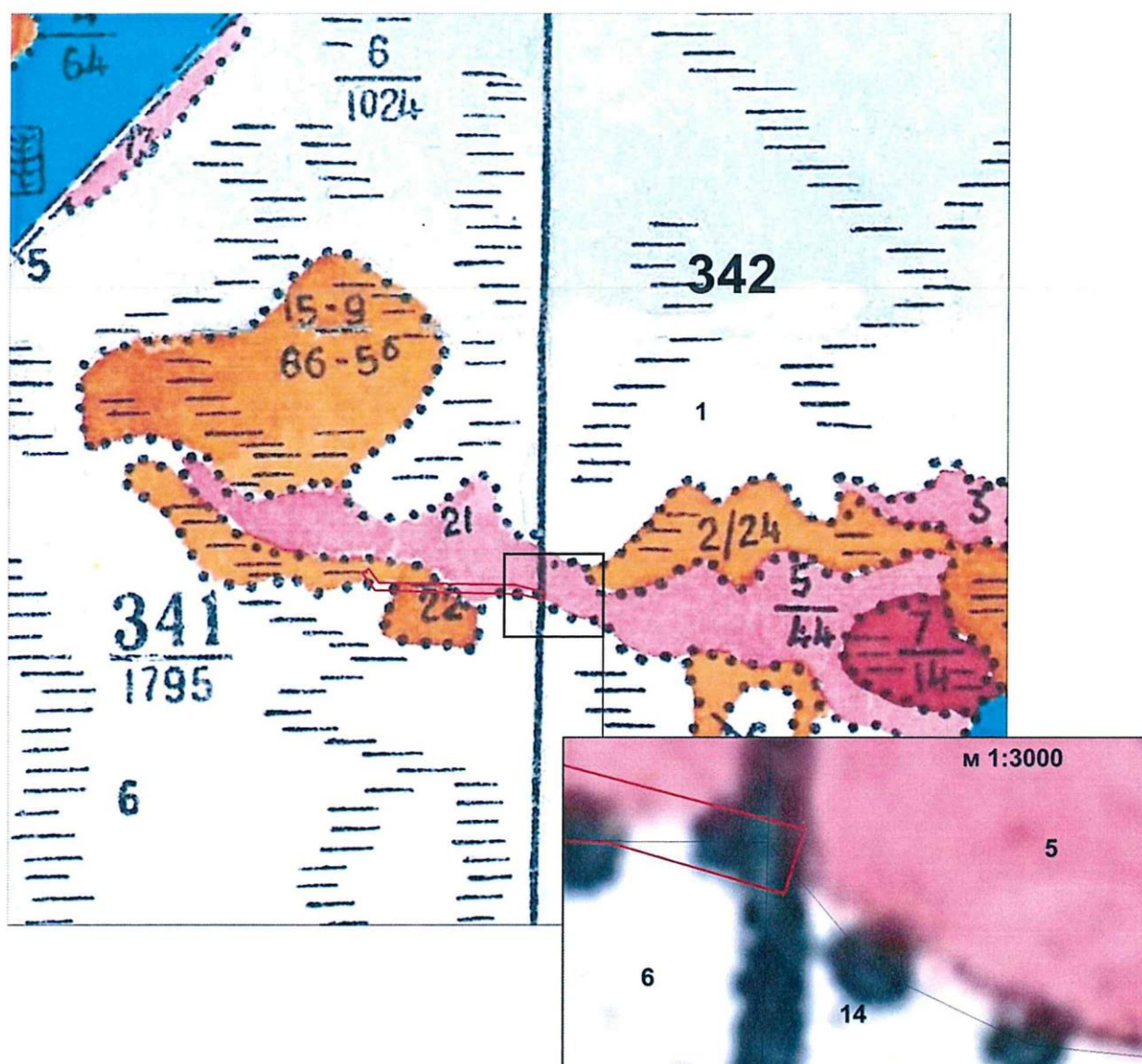
Адрес (местоположение): Российская Федерация, Томская область, Каргасокский район, Каргасокское лесничество, Тевризское участковое лесничество, урочище «Тевризское», квартал 341, части выделов 6,21,22, квартал 342, части выделов 5,14.

Категория земель: земли лесного фонда

Вид(ы) использования лесов: строительство, реконструкция, эксплуатация линейных объектов
Площадь проектируемого лесного участка: 1,9851 га

Наименование объекта: «Обустройство поисково-оценочной скважины №4 Черемшанского нефтяного месторождения. Реконструкция». Линия электропередачи воздушная, кабельная всех классов напряжения.

Масштаб 1:25 000

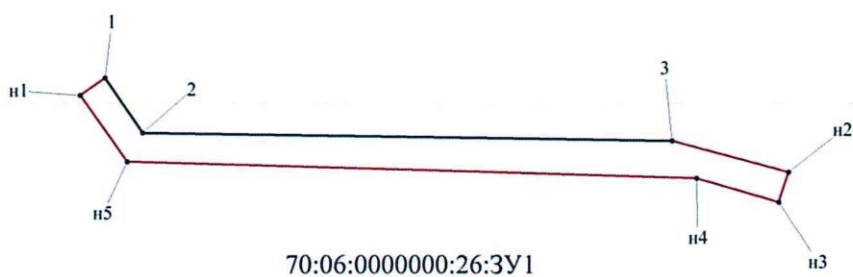


Условные обозначения:




- границы проектируемого (образуемого) лесного участка



масштаб 1:7000



Условные обозначения:

-  - вновь образованные границы, сведения о которых достаточны для определения их местоположения
-  - существующие границы, сведения о которых достаточны для определения их местоположения
-  - характерная точка лесного участка
- н1** - обозначение вновь образованной характерной точки границы лесного участка
- 1** - обозначение существующей характерной точки границы лесного участка

Каталог координат образуемого земельного участка

Система координат МСК 70, зона 2

Таблица 1

Обозначение характерных точек	Координаты, метры	
	X	Y
70:06:0000000:26:3У1		
н1	653152,54	2203367,09
1	653167,29	2203390,29
2	653115,36	2203423,46
3	653086,15	2203909,59
н2	653052,77	2204015,84
н3	653025,32	2204005,85
н4	653050,93	2203931,3
н5	653089,4	2203408,17
н1	653152,54	2203367,09

Таблица 2

Обозначение характерных точек		Длина линий	Направление румбы линий
		Метры	° ' "
70:06:0000000:26:3У1			
н1	1	27,49	СВ:57°33'10"
1	2	61,62	ЮВ:32°34'05"
2	3	487,01	ЮВ:86°33'41"
3	н2	111,37	ЮВ:72°33'32"
н2	н3	29,21	ЮЗ:19°59'53"
н3	н4	78,83	СЗ:71°02'27"
н4	н5	524,54	СЗ:85°47'38"
н5	н1	75,33	СЗ:33°02'55"

4. ПРИЛОЖЕНИЯ



МУНИЦИПАЛЬНОЕ ОБРАЗОВАНИЕ «КАРГАСОКСКИЙ РАЙОН»
ТОМСКАЯ ОБЛАСТЬ

АДМИНИСТРАЦИЯ КАРГАСОКСКОГО РАЙОНА

ПОСТАНОВЛЕНИЕ

28.03.2023

№ 80

с. Каргасок

О подготовке документации по планировке территории (проекта планировки и проекта межевания территории) на объект: «Обустройство поисково-оценочной скважины №4 Черемшанского нефтяного месторождения. Реконструкция»

В соответствии со статьей 45 Градостроительного Кодекса Российской Федерации от 29.12.2004 №190-ФЗ, Федеральным законом от 06.10.2003 №131-ФЗ «Об общих принципах организации местного самоуправления в Российской Федерации», рассмотрев обращение ООО «Линейное» от 01 марта 2023 г. № 32,

Администрация Каргасокского района постановляет:

1. Разрешить ООО «Линейное» подготовку документации по планировке и межеванию территории на объект: «Обустройство поисково-оценочной скважины №4 Черемшанского нефтяного месторождения. Реконструкция».

2. ООО «Линейное» до утверждения документации по планировке территории применительно к землям лесного фонда согласовать с органами государственной власти осуществляющими предоставление лесных участков в границах земель лесного фонда.

3. Настоящее постановление вступает в силу со дня его официального опубликования (обнародования).

Глава Каргасокского района



А.П. Ащеулов

Е.А. Шемчунова
8(38253)2-13-54



**ДЕПАРТАМЕНТ
ПРИРОДНЫХ РЕСУРСОВ
И ОХРАНЫ
ОКРУЖАЮЩЕЙ СРЕДЫ
ТОМСКОЙ ОБЛАСТИ**

Корова пр., д. 14, г. Томск, 634041
тел. (3822) 903-840 факс (3822) 563-646
E-mail: prirouda@gov70.ru
ИНН/КПП 7017052120/701701001, ОГРН 1027000852999

16 МАР 2023

№ 1072

на № 31 от 01.03.2023

О предоставлении информации

Генеральному директору ООО
«Линейное»

Третьякову П.Ю.

634009, Томск, пер. Совпартшкольный,
13, каб. 20

Sharavina@stimul-t.com

Уважаемый Павел Юрьевич!

Департамент природных ресурсов и охраны окружающей среды Томской области, рассмотрев Ваш запрос о предоставлении информации по объекту «Обустройство поисково-оценочной скважины №4 Черемшанского нефтяного месторождения. Реконструкция», расположенному по адресу: Российская Федерация, Томская область, Кургасокский район, Кургасокское лесничество, Тевризское участковое лесничество, урочище «Тевризское», квартал 341, части выделов 6, 21, 22, квартал 342, части выделов 5, 14, сообщает следующее.

Согласно предоставленным данным (обзорная схема), в границах объекта особо охраняемые природные территории федерального, регионального и местного значения отсутствуют.

И.о. начальника Департамента

М.А. Кривов

Лузева Юлия Владимировна
(382 2) 90-38-91,
oblprirouda@gov70.ru



**КОМИТЕТ
ПО ОХРАНЕ ОБЪЕКТОВ
КУЛЬТУРНОГО НАСЛЕДИЯ
ТОМСКОЙ ОБЛАСТИ**

Ленина пр., д. 50, г. Томск, 634050
почтовый адрес: а/я 115, г. Томск, 634050
тел. (382 2) 909-420, e-mail: kooknto@gov70.ru
ИНН/КПП 7017401187/701701001, ОГРН 1167031059359

06.03.2023 № 48-01-0429

на № 33 от 01.03.2023

О наличии (отсутствии) объектов культурного наследия

Первому заместителю
генерального директора ООО
«Линейное»

А.К. Иванову

Ответ на запрос!

В ответ на Ваше обращение о предоставлении сведений о наличии (отсутствии) объектов культурного наследия, включенных в реестр, выявленных объектов культурного наследия и объектов, обладающих признаками объектов культурного наследия, а также зон охраны и защитных зон объектов культурного наследия на территории, отведенной под объект «Обустройство поисково-оценочной скважины №4 Черемшанского нефтяного месторождения. Реконструкция», расположенный по адресу: Российская Федерация, Томская область, Каргасокский район, Каргасокское лесничество, Тевризское участковое лесничество, урочище «Тевризское», квартал 341, части выделов 6, 21, 22, квартал 342, части выделов 5, 14, сообщаем следующее.

По имеющейся в распоряжении Комитета по охране объектов культурного наследия Томской области информации, объекты культурного наследия, включенные в единый государственный реестр объектов культурного наследия, выявленные объекты культурного наследия, а также территории объектов культурного наследия, установленные зоны охраны и защитные зоны объектов культурного наследия, на испрашиваемом земельном участке, отсутствуют. Сведениями об отсутствии на земельном участке объектов, обладающих признаками объекта культурного наследия (в том числе археологического), Комитет не располагает.

Учитывая изложенное, при эксплуатации земельного участка, до начала проведения земляных, строительных, хозяйственных работ в его границах, Заказчик работ в соответствии со ст. 28, 30, 31, 32, 36, 45.1 Федерального закона от 25.06.2002 № 73-ФЗ «Об объектах культурного наследия (памятниках истории и культуры) народов Российской Федерации» обязан:

– обеспечить проведение и финансирование историко-культурной экспертизы земельного участка, подлежащего воздействию земляных, строительных, хозяйственных и иных работ, путем археологической разведки;

– представить в Комитет документацию, подготовленную на основе полевых работ, содержащую результаты исследований, в соответствии с которыми определяется наличие или отсутствие объектов, обладающих признаками объекта

культурного наследия на земельном участке, подлежащем воздействию земляных, строительных, хозяйственных и иных работ.

Председатель комитета

ДОКУМЕНТ ПОДПИСАН
ЭЛЕКТРОННОЙ ПОДПИСЬЮ
Сертификат
470A8731CE4997C25708A361BC22C4D
Владелец Перетягина Елена Владиславовна
Действителен с 11.01.2023 по 05.04.2024

Е.В. Перетягина



**ДЕПАРТАМЕНТ
ЛЕСНОГО ХОЗЯЙСТВА
ТОМСКОЙ ОБЛАСТИ**

Кирова пр., д.41, г. Томск, 634041
тел (382 2) 900-798, факс (382 2) 357-298
E-mail: dep-les@tomsk.gov.ru
ИНН/КПП 7017317947/701701001, ОГРН 1127017029347

21.02.2023 № 74-11-0950
на № 27 от 13.02.2023

О предоставлении выписки
из государственного лесного реестра

Уполномоченному представителю
ООО «Линейное»

Иванову А.К.

Совпартшколный пер., 13,
Кабинет 210, г. Томск, 634009

Уважаемый Александр Константинович!

Департамент лесного хозяйства Томской области рассмотрел Ваше обращение о предоставлении выписки из государственного лесного реестра. Сообщает следующее.

Предоставляем выписку из государственного лесного реестра:

1. Сведения о качественных и количественных характеристиках лесных насаждений части лесного участка, расположенного в Каргасокском лесничестве, Тевризском участковом лесничестве, урочище «Тевризское», кварталах 341, 342.
2. Сведения об обременении арендой испрашиваемой части лесного участка

Приложение: 1. Копии таксационных описаний – на 5 л. в 1 экз.
2. Сведения об обременении арендой – на 1 л. в 1 экз.

Уведомление № 8 об отказе в предоставлении выписки из государственного лесного реестра от 20.02.2023 года считать недействительным.

Начальник отдела
государственного лесного
реестра



С.Н. Горюева



ТО-17491363

Дарья Александровна Торчкова
(3822) 90 19 88
torchkovada@tomsk.gov.ru

16
 КВАРТАЛ 341

КАТЕГОРИЯ ЛЕСОВ: ЭКСПЛУАТАЦИЯ				КАТЕГОРИЯ ЛЕСОВ: ЭКСПЛУАТАЦИЯ				КАТЕГОРИЯ ЛЕСОВ: ЭКСПЛУАТАЦИЯ						
Л-НО	ТЕВРИЗСКОЕ	КАТЕГОРИЯ ЛЕСОВ	ЭКСПЛУАТАЦИЯ	КАТЕГОРИЯ ЛЕСОВ	ЭКСПЛУАТАЦИЯ	КАТЕГОРИЯ ЛЕСОВ	ЭКСПЛУАТАЦИЯ	КАТЕГОРИЯ ЛЕСОВ	ЭКСПЛУАТАЦИЯ	КАТЕГОРИЯ ЛЕСОВ	ЭКСПЛУАТАЦИЯ			
ИВ:	ПЛОС:	СОСТАВ	ИВ:	ПЛОС:	СОСТАВ	ИВ:	ПЛОС:	СОСТАВ	ИВ:	ПЛОС:	СОСТАВ			
ОМ:	ШААБ:	ПОАРС	ОМ:	ШААБ:	ПОАРС	ОМ:	ШААБ:	ПОАРС	ОМ:	ШААБ:	ПОАРС			
ЕЕ:	В:	ПХРОВ.	ЕЕ:	В:	ПХРОВ.	ЕЕ:	В:	ПХРОВ.	ЕЕ:	В:	ПХРОВ.			
РЛ:		РЕЛБЕР	РЛ:		РЕЛБЕР	РЛ:		РЕЛБЕР	РЛ:		РЕЛБЕР			
А:	РА:	ОСОБЕННОСТИ	А:	РА:	ОСОБЕННОСТИ	А:	РА:	ОСОБЕННОСТИ	А:	РА:	ОСОБЕННОСТИ			
		ВЫДЕЛА			ВЫДЕЛА			ВЫДЕЛА			ВЫДЕЛА			
		:			:			:			:			
		:			:			:			:			
		:			:			:			:			
		:			:			:			:			
1	49.0	БУЛОТО	1	7	С	180	7	12	9	4	56	СФ	ИСКЛ. РАСЧ. ПОЛЬЗ	2-5859 Ш.П. АИЗОВ ИСК-НЖ. РАККА
2	38.0	ХОЗЯЯСТВЕННАЯ	1	7	С	180	7	12	9	4	56	СФ	ИСКЛ. РАСЧ. ПОЛЬЗ	2-5859 Ш.П. АИЗОВ ИСК-НЖ. РАККА
3	12.0	ХОРОШЕ	1	25	Б	130	25	28	13	4	3	МШ	ИСКЛ. РАСЧ. ПОЛЬЗ	
4	64.0	ОСОК.-СФАГНОВОЕ	1	25	Б	130	25	28	13	4	3	МШ	ИСКЛ. РАСЧ. ПОЛЬЗ	
5	25.0	ОСОК.-СФАГНОВОЕ	1	25	Б	130	25	28	13	4	3	МШ	ИСКЛ. РАСЧ. ПОЛЬЗ	
6	1024.0	БУЛОТО	1	21	К	240	22	36	6	3	4	МШ	ИСКЛ. РАСЧ. ПОЛЬЗ	
7	25.0	ОСОК.-СФАГНОВОЕ	1	21	К	240	22	36	6	3	4	МШ	ИСКЛ. РАСЧ. ПОЛЬЗ	
8	130.0	ХОЗЯЯСТВЕННАЯ	1	7	С	180	7	12	9	4	56	СФ	ИСКЛ. РАСЧ. ПОЛЬЗ	
9	2.0	ХОЗЯЯСТВЕННАЯ	1	21	К	240	22	36	6	3	4	МШ	ИСКЛ. РАСЧ. ПОЛЬЗ	
10	3.0	ХОЗЯЯСТВЕННАЯ	1	21	К	240	22	36	6	3	4	МШ	ИСКЛ. РАСЧ. ПОЛЬЗ	
11	72.0	ХОЗЯЯСТВЕННАЯ	1	21	К	240	22	36	6	3	4	МШ	ИСКЛ. РАСЧ. ПОЛЬЗ	
12	6.0	ХОЗЯЯСТВЕННАЯ	1	24	К	240	24	40	6	3	3	МШ	ИСКЛ. РАСЧ. ПОЛЬЗ	
13	8.0	ХОЗЯЯСТВЕННАЯ	1	24	К	240	24	40	6	3	3	МШ	ИСКЛ. РАСЧ. ПОЛЬЗ	

Л-ВО СТЕРИЛИЗУЮЩЕЕ		КАТЕГОРИЯ ЛЕСОВ: ЭКСПЛУАТАЦИЯ ЛЕСА		КАТЕГОРИЯ ЛЕСОВ: ЭКСПЛУАТАЦИЯ ЛЕСА		КАТЕГОРИЯ ЛЕСОВ: ЭКСПЛУАТАЦИЯ ЛЕСА	
НАЗНАЧЕНИЕ	СОСТАВ	ВРЕМЯ	ВРЕМЯ	КАТЕГОРИЯ	ТИП	ТИП	ТИП
14 14.0 10С	ПОДРОСТ	1 11 С	180 11 20 9 4 5А СФ	КАТЕГОРИЯ ЛЕСОВ: ЭКСПЛУАТАЦИЯ ЛЕСА	ТИП	ТИП	ТИП
15 66.0 10С	ПОДРОСТ	1 7 С	180 7 14 9 4 5Б СФ	КАТЕГОРИЯ ЛЕСОВ: ЭКСПЛУАТАЦИЯ ЛЕСА	ТИП	ТИП	ТИП
16 4.0 7К1С1Е1Б	ПОДРОСТ	1 21 К	240 22 40 6 3 4 МШ	КАТЕГОРИЯ ЛЕСОВ: ЭКСПЛУАТАЦИЯ ЛЕСА	ТИП	ТИП	ТИП
17 6.0 10С	ПОДРОСТ	1 12 С	180 12 22 9 4 5А СФ	КАТЕГОРИЯ ЛЕСОВ: ЭКСПЛУАТАЦИЯ ЛЕСА	ТИП	ТИП	ТИП
18 15.0	ПОДРОСТ	1 16 С	200 15 26 10 4 5 СФ	КАТЕГОРИЯ ЛЕСОВ: ЭКСПЛУАТАЦИЯ ЛЕСА	ТИП	ТИП	ТИП
19 96.0 7Б2К1Е	ПОДРОСТ	1 8 Б	240 8 9 2 1 3 МШ	КАТЕГОРИЯ ЛЕСОВ: ЭКСПЛУАТАЦИЯ ЛЕСА	ТИП	ТИП	ТИП
20 16.0 8С2К	ПОДРОСТ	1 14 С	180 13 24 9 4 5А СФ	КАТЕГОРИЯ ЛЕСОВ: ЭКСПЛУАТАЦИЯ ЛЕСА	ТИП	ТИП	ТИП
21 27.0 6К2Е2Б	ПОДРОСТ	1 21 К	240 21 36 6 3 4 МШ	КАТЕГОРИЯ ЛЕСОВ: ЭКСПЛУАТАЦИЯ ЛЕСА	ТИП	ТИП	ТИП
22 23.0 10С	ПОДРОСТ	1 12 С	180 12 16 9 4 5А СФ	КАТЕГОРИЯ ЛЕСОВ: ЭКСПЛУАТАЦИЯ ЛЕСА	ТИП	ТИП	ТИП
23 18.0 7С2К1Б	ПОДРОСТ	1 16 С	200 15 26 10 4 5 СФ	КАТЕГОРИЯ ЛЕСОВ: ЭКСПЛУАТАЦИЯ ЛЕСА	ТИП	ТИП	ТИП
24 28.0 10С	ПОДРОСТ	1 8 С	180 8 14 9 4 5Б СФ	КАТЕГОРИЯ ЛЕСОВ: ЭКСПЛУАТАЦИЯ ЛЕСА	ТИП	ТИП	ТИП
25 17.0 9С1К*Б	ПОДРОСТ	1 15 С	200 15 26 10 4 5 СФ	КАТЕГОРИЯ ЛЕСОВ: ЭКСПЛУАТАЦИЯ ЛЕСА	ТИП	ТИП	ТИП
26 5.0 10С	ПОДРОСТ	1 11 С	180 11 20 9 4 5А СФ	КАТЕГОРИЯ ЛЕСОВ: ЭКСПЛУАТАЦИЯ ЛЕСА	ТИП	ТИП	ТИП
27 2.0	ПОДРОСТ	1 11 С	180 11 20 9 4 5А СФ	КАТЕГОРИЯ ЛЕСОВ: ЭКСПЛУАТАЦИЯ ЛЕСА	ТИП	ТИП	ТИП

ИСКЛ. РАСЧ. ПОЛЬЗ
ИСКЛ. РАСЧ. ПОЛЬЗ
ИСКЛ. РАСЧ. ПОЛЬЗ
ИСКЛ. РАСЧ. ПОЛЬЗ

Л-ВО: ТЕВРИЗСКОЕ	КАТЕГОРИЯ ЛЕСОВ: ЭКСПЛУАТ. ЛЕСА	КВАРТАЛ: 342
НА: ПЛО : СОСТАВ ОН: ЧАБ : ПОАРСТ НА: ЧАБ : ПОАЛЕСОК ЕЕ: Р : ПОКРОВ. ПОЧВА РА: : РЕЛЬЕФ А: РА: : ОСОБЕННОСТИ ВЫДЕЛА : : : Т: Т: : Р: Р: П: П:	: В: В: А: К: Г: Б: : ТИП : Р: Р: А: Е: О: М: И: Л: Р: О : У: С: У: Е: С: З: С: А: : М: ЛЕСА : С: О: С: М: А: Р: О: М: В: В: И: : : : Т: А: Е: А: Т: Е: О: О: Т: : М: О: : И: А: Ч: П: О: О: Х: О: Л: И: : : : А: Н: С: А: Т: З: З: Е: : : Т: Г: А: В: Ы: С: О: С: Т: В: С: Т: О: : А: Е: Р: О: Б: Ы: Л: И: К: : : : : Т: : Т: : Р: : Р: П: T: : : А: : А: Е: Л: П: О: Р: : : Р: : В: И: А: А: :	: ХОЗЯЙСТВЕННЫЕ : : : РАСПОРЯЖЕНИЯ : : :
1 802.0 БОЛОТО	ВЕРХОВОЕ ЛОСОХ.-СФАРНОВОЕ	
2 24.0 10С+К	1 7 С 180 7 14 9 4 5Б СФ	
	ХОЗЯЙСТВЕННАЯ КАТЕГОРИЯ: УЧ.С ЗАПАС.50 КБ/ГА И К	ИСКЛ. РАСЧ.ПОЛЬЗ
3 22.0 6К2Е2Б	1 21 К 240 21 36 6 3 4 МШ Е 180 19 22 Б 130 21 20	ИСКЛ. РАСЧ.ПОЛЬЗ
	ХОЗЯЙСТВЕННАЯ КАТЕГОРИЯ: КЕДРОВЫЕ НАСАЖДЕНИЯ	
4 21.0 6К2Е2Б	1 21 К 240 21 34 6 3 4 МШ Е 180 19 22 Б 130 21 20	ИСКЛ. РАСЧ.ПОЛЬЗ
	ХОЗЯЙСТВЕННАЯ КАТЕГОРИЯ: КЕДРОВЫЕ НАСАЖДЕНИЯ	
5 44.0 6К2Е2Б+П	1 22 К 240 22 32 6 3 4 МШ Е 180 21 24 Б 130 23 24	ИСКЛ. РАСЧ.ПОЛЬЗ
	ХОЗЯЙСТВЕННАЯ КАТЕГОРИЯ: КЕДРОВЫЕ НАСАЖДЕНИЯ	
6 9.0 9С1К+Б	1 13 С 180 12 20 9 4 5А СФ К 240 17 22	ИСКЛ. РАСЧ.ПОЛЬЗ
7 14.0 6К4С+Б	1 20 К 280 20 36 7 4 4 СФ С 180 19 32	ИСКЛ. РАСЧ.ПОЛЬЗ
	ХОЗЯЙСТВЕННАЯ КАТЕГОРИЯ: КЕДРОВЫЕ НАСАЖДЕНИЯ	
8 48.0 10С	1 11 С 180 11 20 9 4 5А СФ	ИСКЛ. РАСЧ.ПОЛЬЗ
9 35.0 10Б 3Е3П	1 24 Б 120 24 26 12 4 3 МШ 2 15 Е 100 15 16 П 100 15 16	ИСКЛ. РАСЧ.ПОЛЬЗ
10 98.0 10С	1 7 С 160 7 12 8 4 5Б СФ	ИСКЛ. РАСЧ.ПОЛЬЗ
	ХОЗЯЙСТВЕННАЯ КАТЕГОРИЯ: УЧ.С ЗАПАС.50 КБ/ГА И К	
11 3.0 4К1Е5Б	1 23 К 240 23 34 6 3 3 МШ Е 180 21 24 Б 120 24 26	ИСКЛ. РАСЧ.ПОЛЬЗ
	ХОЗЯЙСТВЕННАЯ КАТЕГОРИЯ: КЕДРОВЫЕ НАСАЖДЕНИЯ	
12 10.0 ОЗЕРО		
13 12.0 8К1С1Б	1 20 К 240 20 36 6 3 4 СФ С 180 19 28 Б 120 20 22	ИСКЛ. РАСЧ.ПОЛЬЗ
	ХОЗЯЙСТВЕННАЯ КАТЕГОРИЯ: КЕДРОВЫЕ НАСАЖДЕНИЯ	
14 411.0 БОЛОТО		

Л-ВО: ТЕРРИТОРИЯ: КВАРТАЛ: 342

КАТЕГОРИЯ ЛЕСОВ: ЭКСПЛУАТ. ЛЕСА

Состав: ВВ:Э:Л:В:В:А:К:Р:В:Тип: Т:П:ЗАП:СВ:РАСТ:К:ЗАПАС НА ВЫДЕЛЕ: ХОЗЯЙСТВЕННЫЕ

ОН:ЩАБ: ПОДРОСТ: Д:М:Л:Е:О:И:И:Л:Р:О:У:Л:О:ЛЕСА ЛЕС.КМ:Л:В:ЛЕС.КЕМ.

МА: ПОДЛЕСОК: Ц:С:Е:С:З:С:А:И:Л:ЛЕСА: У:Л:НА:Общ.:В:Т:Т:СУ:РЕ:БЕЛ.:ЗАХЛАН/Л:

БЕ:В: ПОКРОВ, ПОЧВА: СОС:М:А:Р:О:И:В:В:И:М: :М:О:НА:ПО:О:ХО:З:Л:И:Н: :РАСПОРЯЖЕНИЯ

РА: РЕЛЬЕФ: Т:А:Е:А:Т:Е:О:О:Т: :И:Т:Г:А:ВН:СОСТ:В:СТО:ДЕР:ОБЩ:Л:И:К:

А:Г:А: ОСОБЕННОСТИ ВЫДЕЛА: А:М:С:А:Т:З:З:Е: :А: :ДЕЛ:ПОР: :Я: :В:И:Д:А:

15	11.0	10С	ВЕРХОВОЕ ,ОСОК,-СЪАГНОВОЕ	1	10	С	130	10	14	9	4	5	А	СФ	5	7	77	77	1
16	44.0	10С	ХОЗЯЙСТВЕННАЯ КАТЕГОРИЯ: УЧ.С ЗАПАС.50 КМ/ГЛ И <	1	А	С	130	8	14	9	4	5	Б	СФ	5	5	220	220	2
17	7.0	БОЛОТО	ВЕРХОВОЕ ,ОСОК,-СЪАГНОВОЕ																
18	37.0	ОЗЕРО																	
19	7.0	БОЛОТО																	
20	2.0	ПРОЧИЕ ТРАССЫ	ШИРИНА 4.0 М, ПРОТЯЖЕННОСТЬ 4.0 КМ.																

ИТОГО ПО КВАРТАЛУ 1661.0

3 ТЫС ЧИСЛЕ ПО СОСТАВЛЯЮЩИМ ПОРОДАМ:

С	4548	4548
Х	1399	1399
Е	1649	1649
Б	513	513
П	882	882
И	105	105

