



МУНИЦИПАЛЬНОЕ ОБРАЗОВАНИЕ «КАРГАСОКСКИЙ РАЙОН»
ТОМСКАЯ ОБЛАСТЬ

АДМИНИСТРАЦИЯ КАРГАСОКСКОГО РАЙОНА

ПОСТАНОВЛЕНИЕ

26.04.2023

№ 49-з

с. Каргасок

Об установлении публичного сервитута в целях проведения инженерных изысканий для подготовки документации по планировке территории, предусматривающей размещение линейного объекта федерального значения: «Система магистральных газопроводов «Восточная система газоснабжения». Участок КС «Аганская» - КС «Володино»

В соответствии со статьей 23, главой V.7 Земельного кодекса Российской Федерации, Постановлением Правительства Российской Федерации от 20 ноября 2000 г. № 878 «Об утверждении Правил охраны газораспределительных сетей», рассмотрев представленные документы, ходатайство об установлении публичного сервитута от 03.04.2023 г. № 04-01-1241/23 ПАО «Газпром», учитывая отсутствие заявлений иных правообладателей земельных участков в период публикации сообщения № 02/2023 о возможном установлении публичного сервитута,

Администрация Каргасокского района постановляет:

1. Установить публичный сервитут в интересах публичного акционерного общества «Газпром» (197229, г. Санкт-Петербург, вн. тер. г. Муниципальный округ Лахта-Ольгино, пр-кт Лахтинский, д. 2, к. 3, стр. 1, ОГРН 11027700070518, ИНН 7736050003) в целях проведения инженерных изысканий для подготовки документации по планировке территории, предусматривающей размещение линейного объекта федерального значения: «Система магистральных газопроводов «Восточная система газоснабжения». Участок КС «Аганская» - КС «Володино», предусмотренных п.5 ст. 39.37 Земельного кодекса Российской Федерации общей площадью 3411693 кв.м. на часть земельного участка с кадастровым номером 70:06:0100026:15086, расположенного по адресу: Российская Федерация, Томская область, Каргасокский район, Каргасокское лесничество, Большегривское участковое лесничество, кварталы: 2,3,9-11,14,22,30-32,35, части кварталов 4-8, 15-20,33,34; Каргасокское участковое лесничество, урочище "Каргасокское" кварталы: 318,319,386,458, части кварталов 320,321,323-326,387-391,395-397,459-465,575, на часть земельного участка с кадастровым номером 70:06:0000000:26, расположенного по адресу: Томская область, Каргасокский район., Каргасокское лесничество, на часть земель кадастрового квартала 70:06:0100026, расположенных по адресу: Российская Федерация, Каргасокский район.

2. Утвердить границы публичного сервитута, согласно приложению 1 к настоящему постановлению.

3. Установить срок действия публичного сервитута – 11 (одиннадцать) месяцев.

4. Срок, в течении которого использование частей земельных участков, указанных в пункте 1 настоящего постановления, в соответствии с разрешенным использованием будет невозможно или существенно затруднено в связи с осуществлением публичного сервитута, не устанавливается.

5. Осуществить расчет платы за публичный сервитут:

- в отношении земельных участков, находящееся в частной собственности, в соответствии с Федеральным законом "Об оценочной деятельности в Российской Федерации", Приказом Минэкономразвития России от 04.06.2019 "Об утверждении методических рекомендаций по определению платы за публичный сервитут в отношении земельных участков, находящихся в частной собственности или находящихся в государственной или муниципальной собственности и предоставленных гражданам или юридическим лицам";

- в отношении земельных участков, находящегося в государственной или муниципальной собственности в соответствии с пунктом 4 ст. 39.46 ЗК РФ;

- в отношении земельных участков и (или) земель кадастровая стоимость которых не определена, в соответствии с пунктом 5 ст. 39.46 ЗК РФ.

6. Публичному акционерному обществу «Газпром» в установленном законом порядке обеспечить:

6.1. Внесение платы за публичный сервитут единовременным платежом не позднее шести месяцев со дня издания настоящего постановления по платежным реквизитам, указанным в приложении 2 к настоящему постановлению;

6.2. После прекращения действия публичного сервитута привести части земельных участков, указанные в пункте 1 настоящего постановления, обремененные публичным сервитутом, в состояние, пригодное для их использования в соответствии с видами разрешенного использования.

7. Публичное акционерное общество «Газпром» вправе:

7.1. Приступить к осуществлению публичного сервитута со дня внесения сведений о нем в Единый государственный реестр недвижимости;

7.2. В установленных границах публичного сервитута осуществлять, в соответствии с требованиями законодательства Российской Федерации, деятельность, для обеспечения которой установлен публичный сервитут;

8. Администрации Каргасокского района в установленном законом порядке обеспечить:

8.1. Размещение настоящего постановления об установлении публичного сервитута на официальном сайте Администрации Каргасокского района в информационно-телекоммуникационной сети "Интернет";

8.2. Направление копии постановления об установлении публичного сервитута в орган регистрации прав;

8.3. Направление обладателю публичного сервитута копии постановления об установлении публичного сервитута, сведений о лицах, являющихся правообладателями земельных участков, сведений о лицах, подавших заявления об учете их прав (обременений прав) на земельные участки, способах связи с ними, копий документов, подтверждающих права указанных лиц на земельные участки.

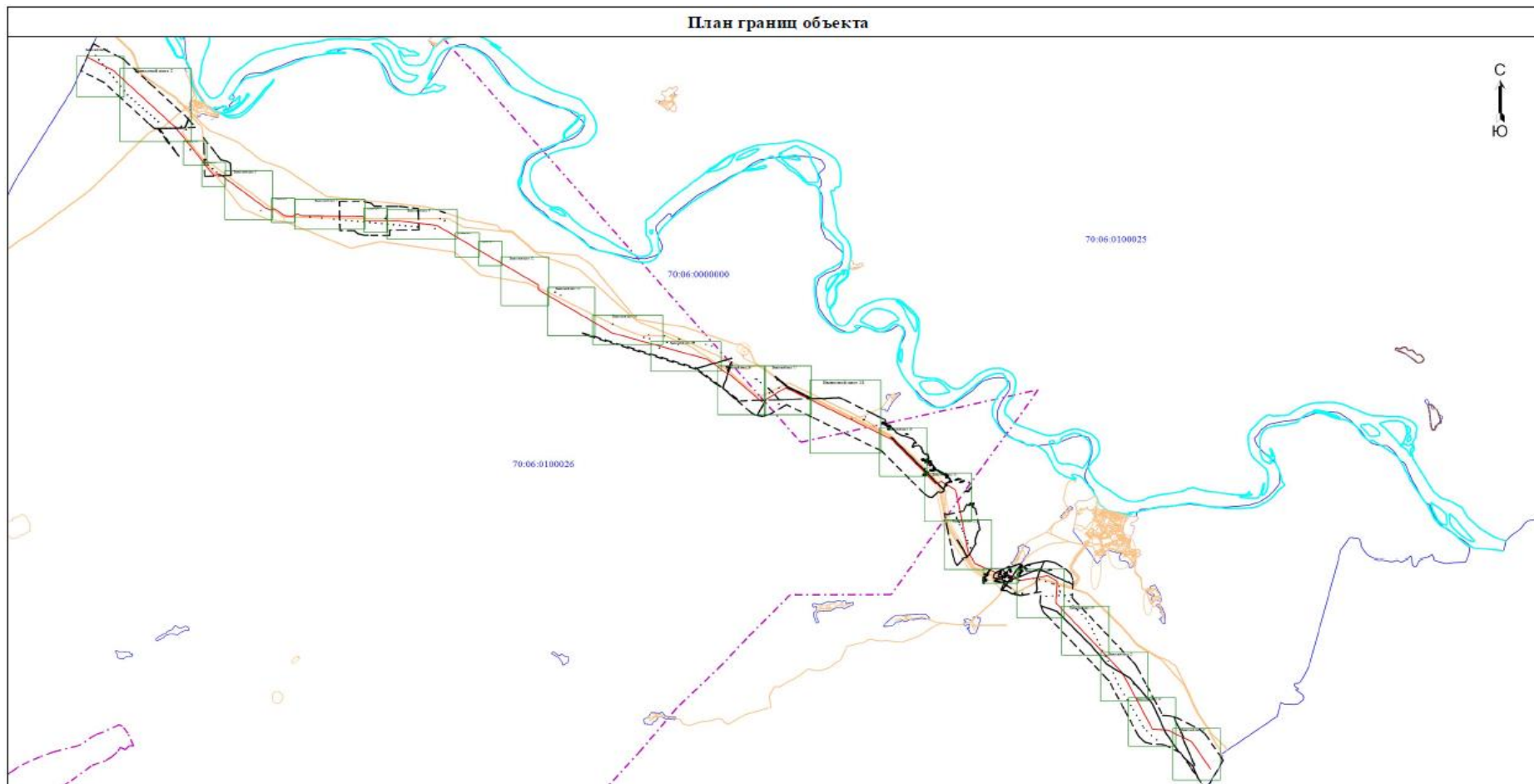
Глава Каргасокского района



А.П. Ащеулов


УТВЕРЖДЕНА
постановлением Администрации
Каргасокского района
от 26.04.2023 № 49-з
Приложение 1

План границ объекта



Масштаб 1:300000

Условные обозначения:

-  Область выносного листа
- Лист 1 Номер выносного листа

Используемые условные знаки и обозначения приведены на отдельной странице в конце раздела

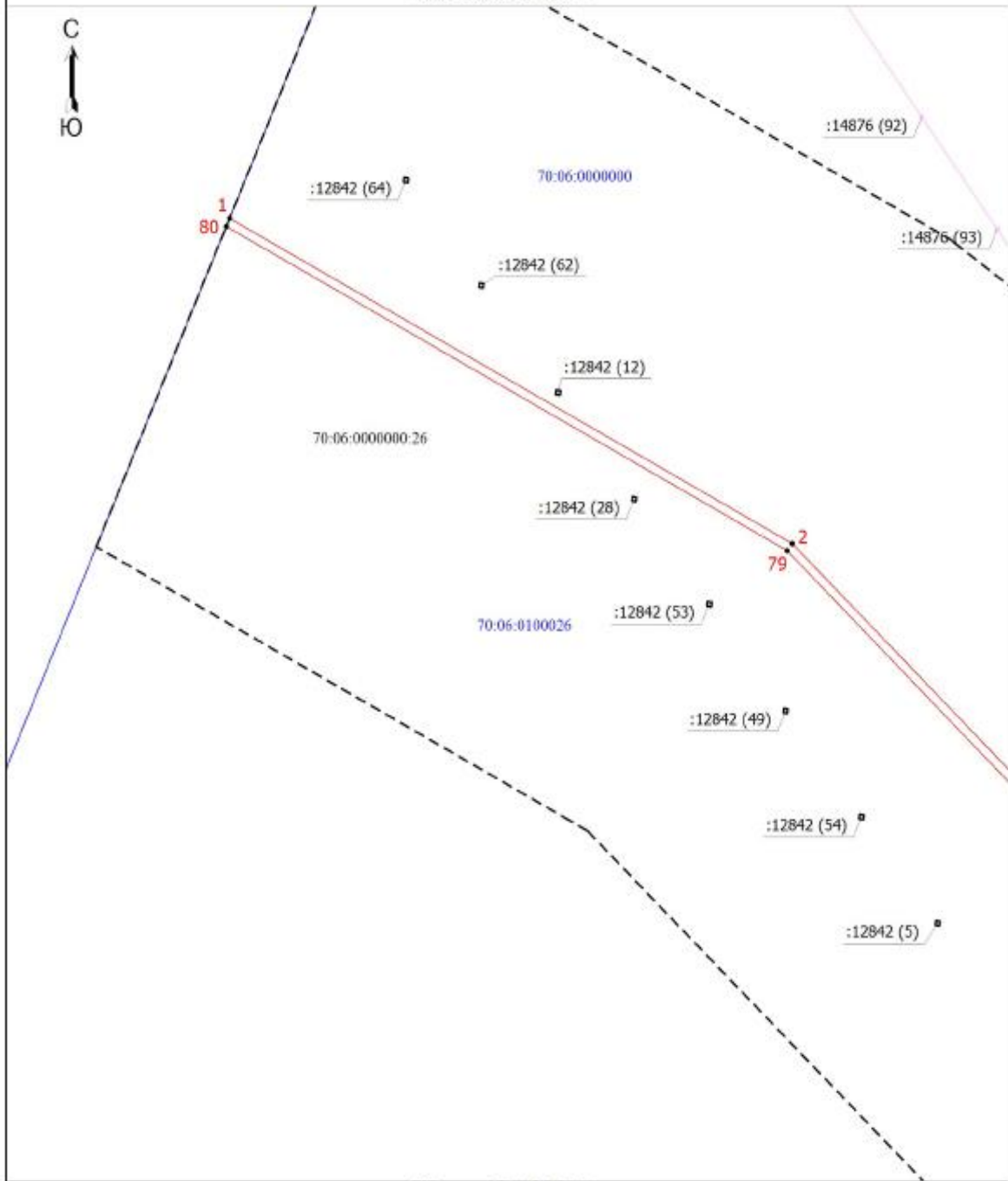
Подпись  Герасименко Е.Н. Дата "10" марта 2023г.

Место для отрисовки плана (при наличии) листа, составившего описание местоположения границ объекта



План границ объекта

Выносной лист 1



Масштаб 1:20000

Используемые условные знаки и обозначения приведены на отдельной странице в конце раздела

Подпись



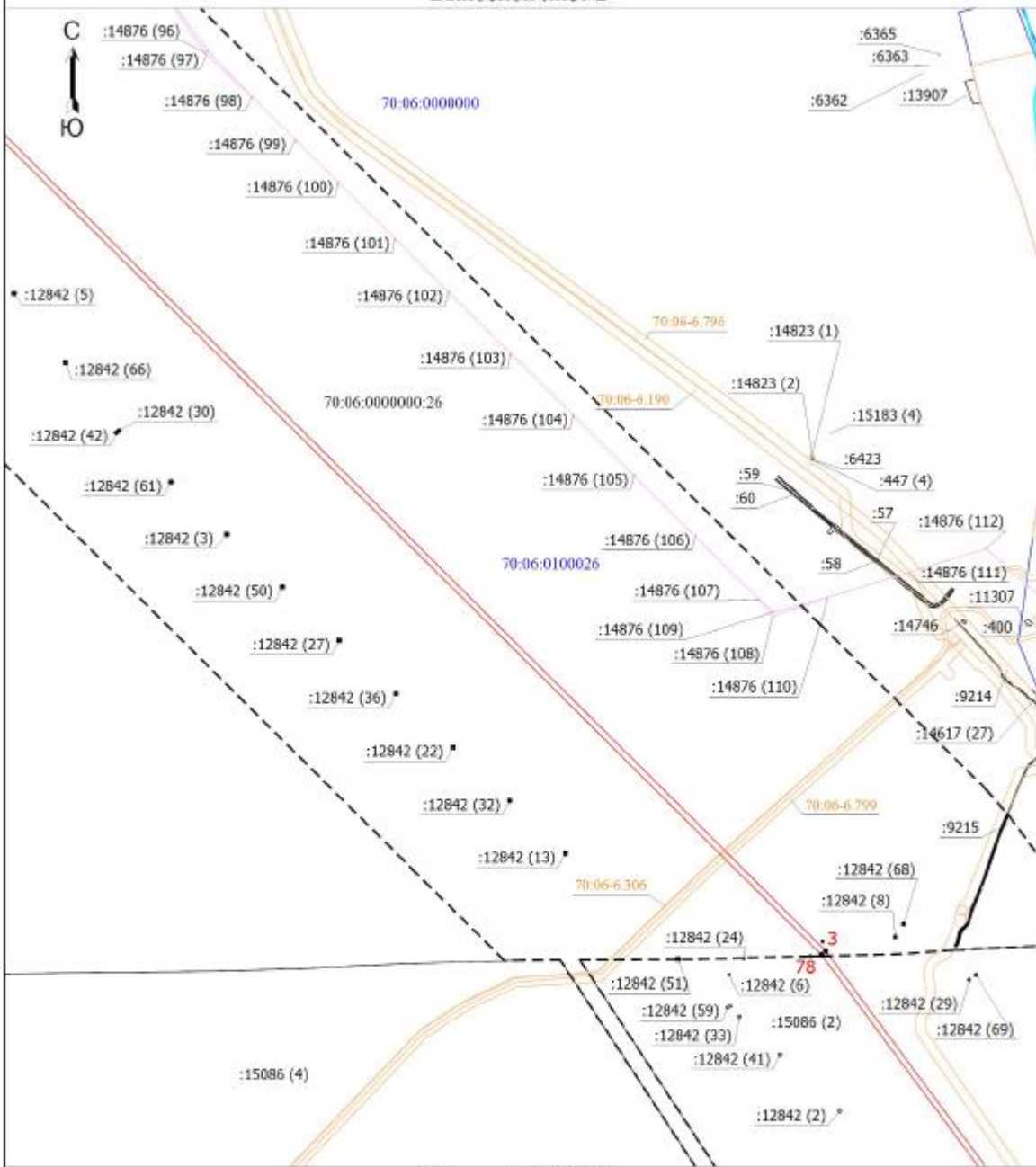
Герасименко Е.Н.

Дата "10" марта 2023г.

Место для оттиска печати (при наличии) лица, составившего описание местоположения границ объекта

План границ объекта

Выносной лист 2



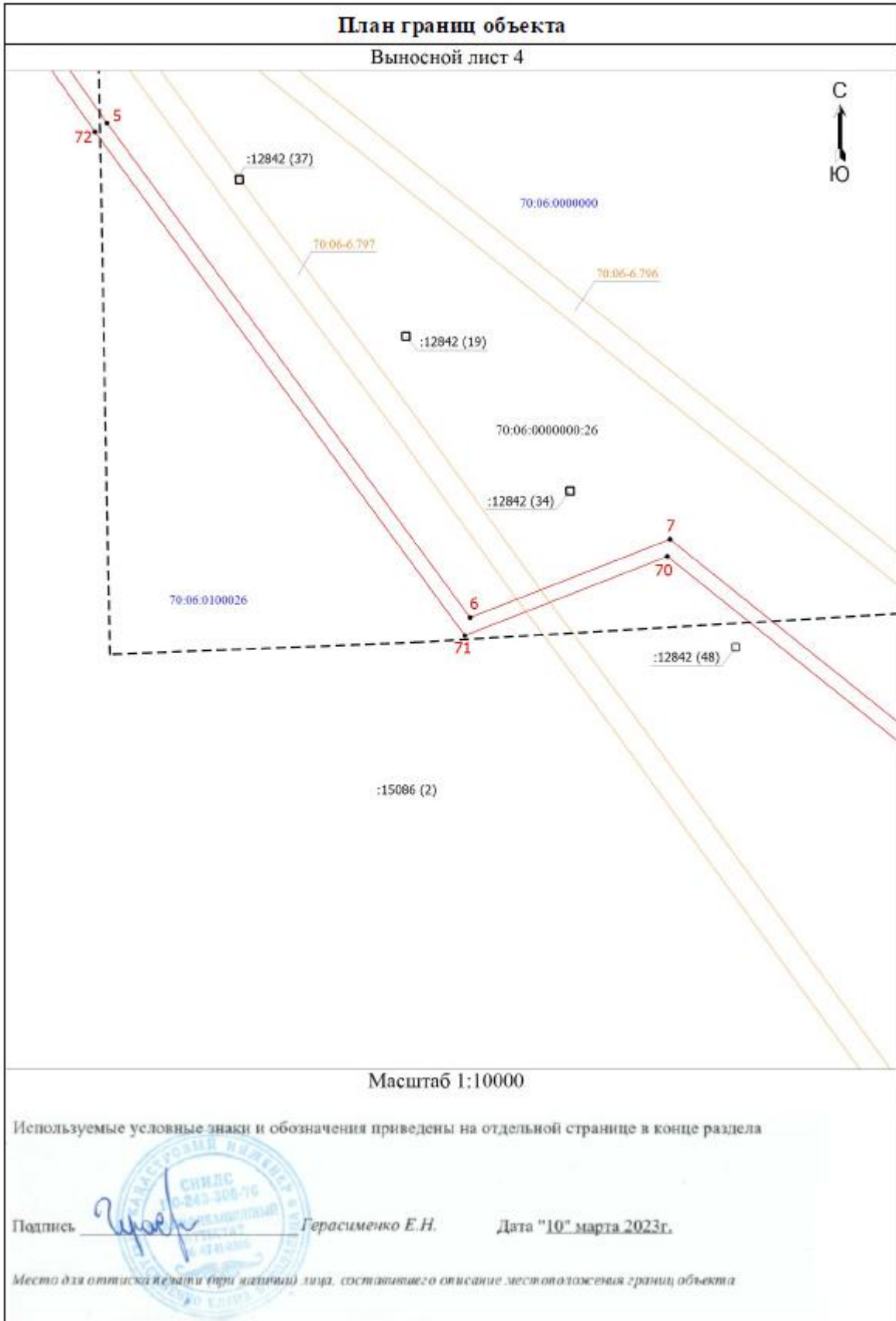
Масштаб 1:30000

Используемые условные знаки и обозначения приведены на отдельной странице в конце раздела



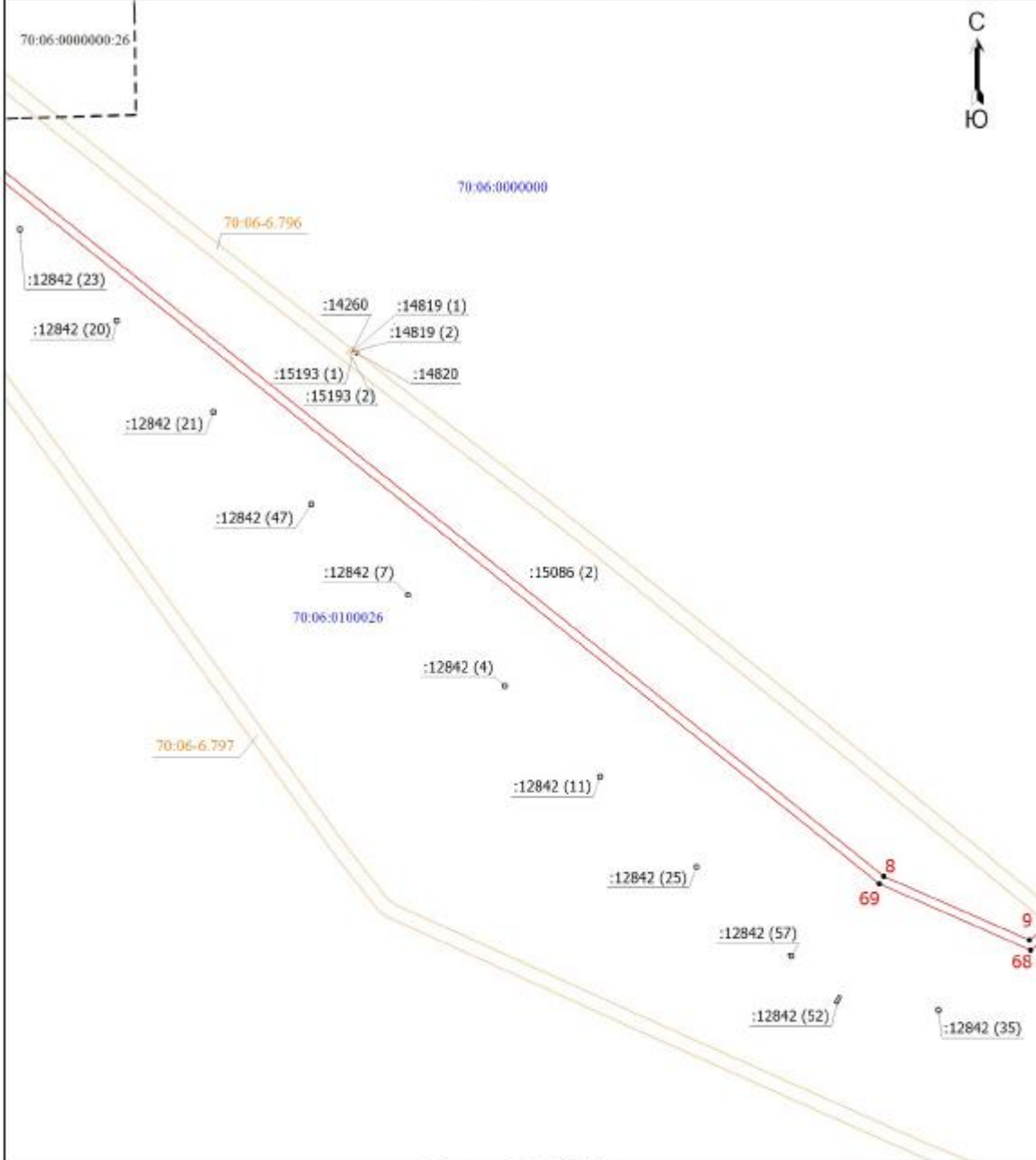
Подпись Герасименко Е.Н. Дата "10" марта 2023г.

Место для оттиска печати (при наличии) лица, составившего описание местоположения границ объекта



План границ объекта

Выносной лист 5



Масштаб 1:20000

Используемые условные знаки и обозначения приведены на отдельной странице в конце раздела



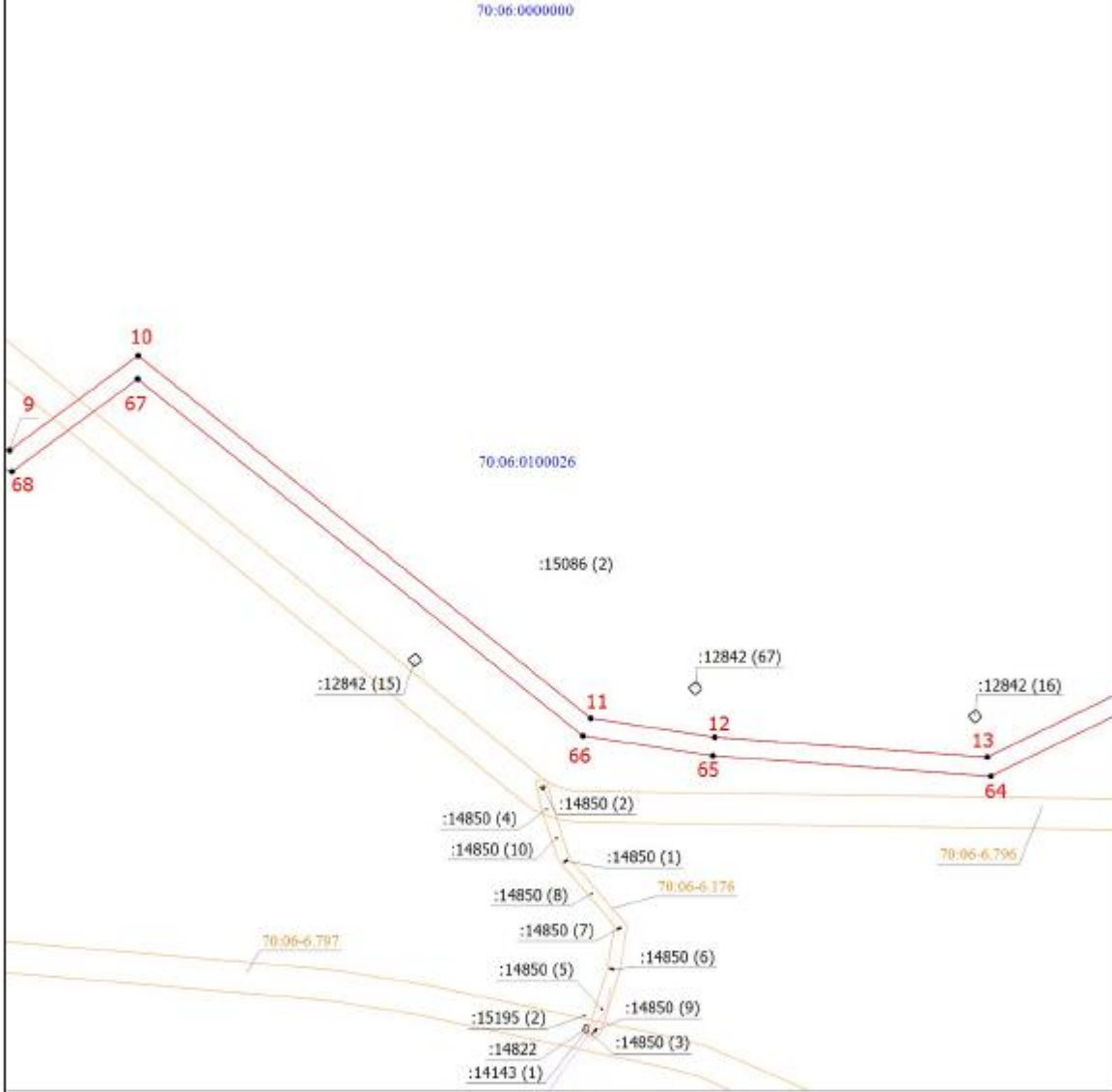
Подпись *Герасименко Е.Н.* Герасименко Е.Н.

Дата "10" марта 2023г.

Место для оттиска печати (при наличии) лица, составившего описание местоположения границ объекта

План границ объекта

Выносной лист 6



Масштаб 1:10000

Используемые условные знаки и обозначения приведены на отдельной странице в конце раздела



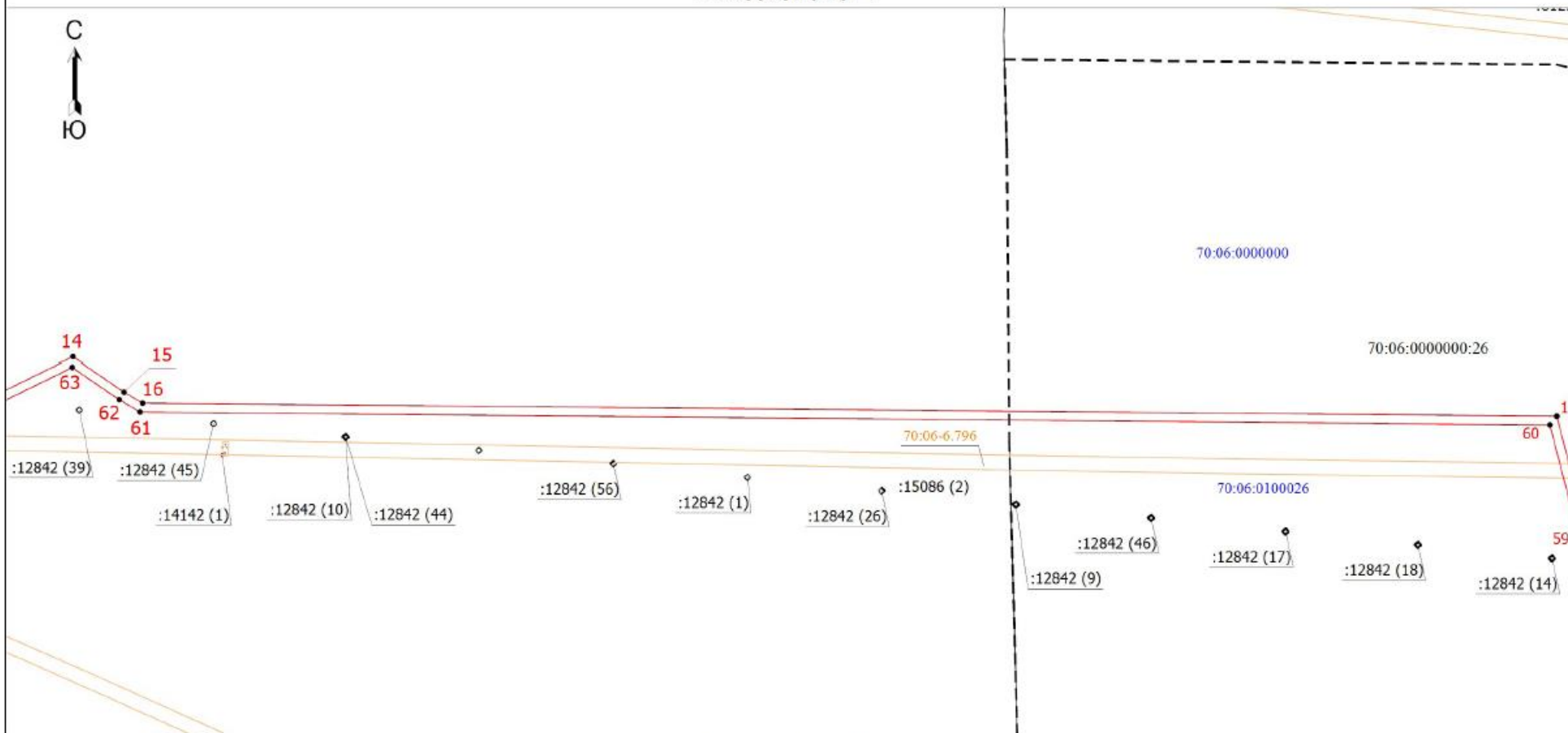
Подпись *Герасименко Е.Н.* Герасименко Е.Н.

Дата "10" марта 2023г.

Место для отписки владельца (при наличии) лица, составившего описание местоположения границ объекта

План границ объекта

Выносной лист 7



Масштаб 1:20000

Используемые условные знаки и обозначения приведены на отдельной странице в конце раздела

Подпись



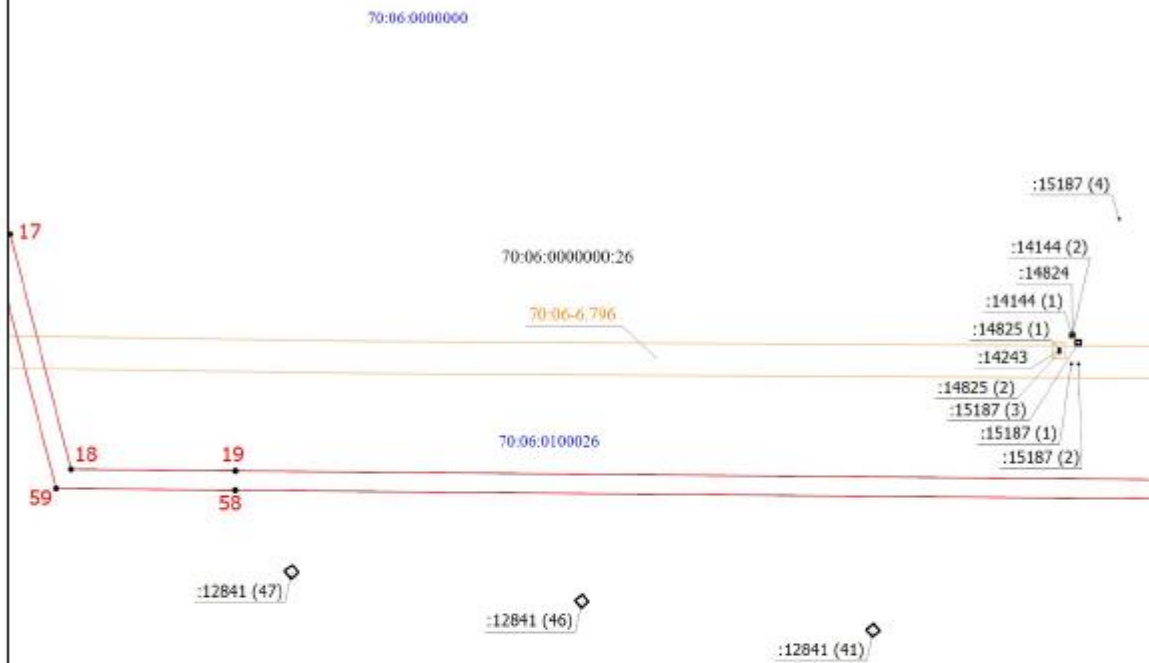
Герасименко Е.Н.

Дата "10" марта 2023г.

Место для отписки печати (при наличии) лица, составившего описание местоположения границ объекта

План границ объекта

Выносной лист 8



Масштаб 1:10000

Используемые условные знаки и обозначения приведены на отдельной странице в конце раздела

Подпись



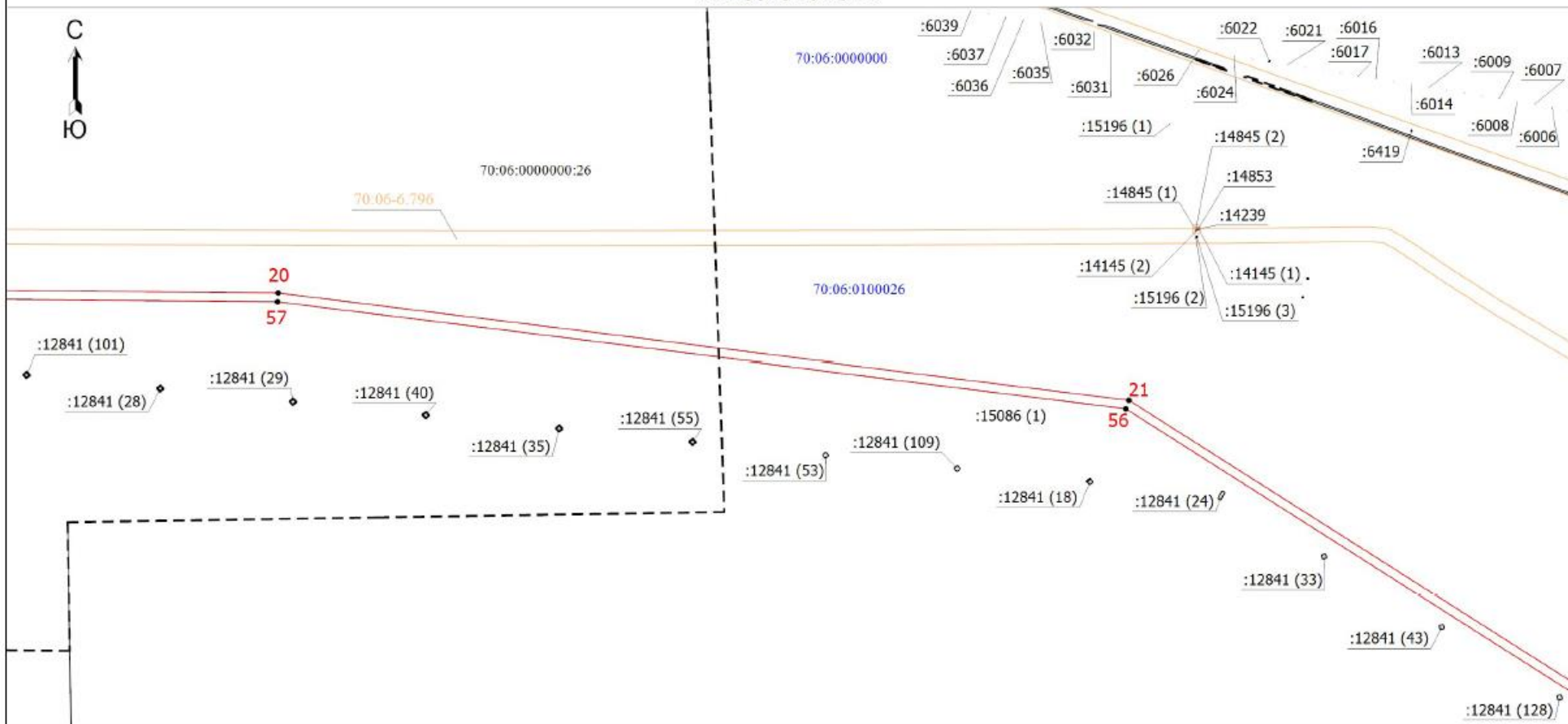
Герасименко Е.Н.

Дата "10" марта 2023г.

Место для отрисовки печати (при наличии) лица, составившего описание местоположения границ объекта

План границ объекта

Выносной лист 9



Масштаб 1:20000

Используемые условные знаки и обозначения приведены на отдельной странице в конце раздела



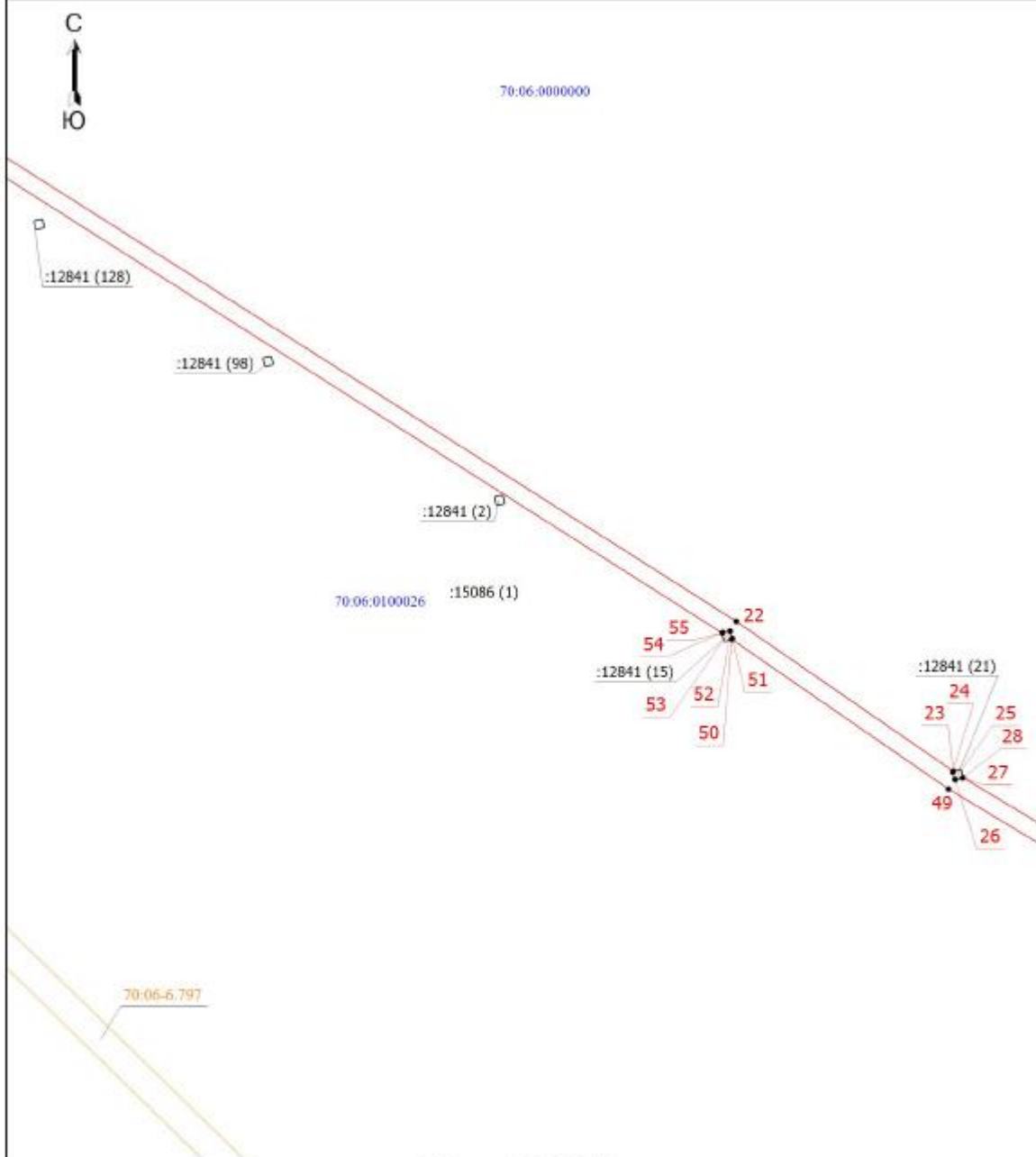
Подпись *Геращенко* Герасименко Е.Н.

Дата "10" марта 2023г.

Место для оттиска печати (при наличии) лица, составившего описание местоположения границ объекта

План границ объекта

Выносной лист 10



Масштаб 1:10000

Используемые условные знаки и обозначения приведены на отдельной странице в конце раздела

Подпись



Герасименко Е.Н.

Дата "10" марта 2023г.

Место для отписки и печати (при наличии) лица, составившего описание местоположения границ объекта

План границ объекта

Выносной лист 11



70:06:0000000

:15086 (1)

30 :12841 (7)
29 31
32
48

:12841 (65)

34 35
33 36
47

70:06:0100026

:12841 (114)

:12841 (126)

Масштаб 1:10000

Используемые условные знаки и обозначения приведены на отдельной странице в конце раздела


Подпись

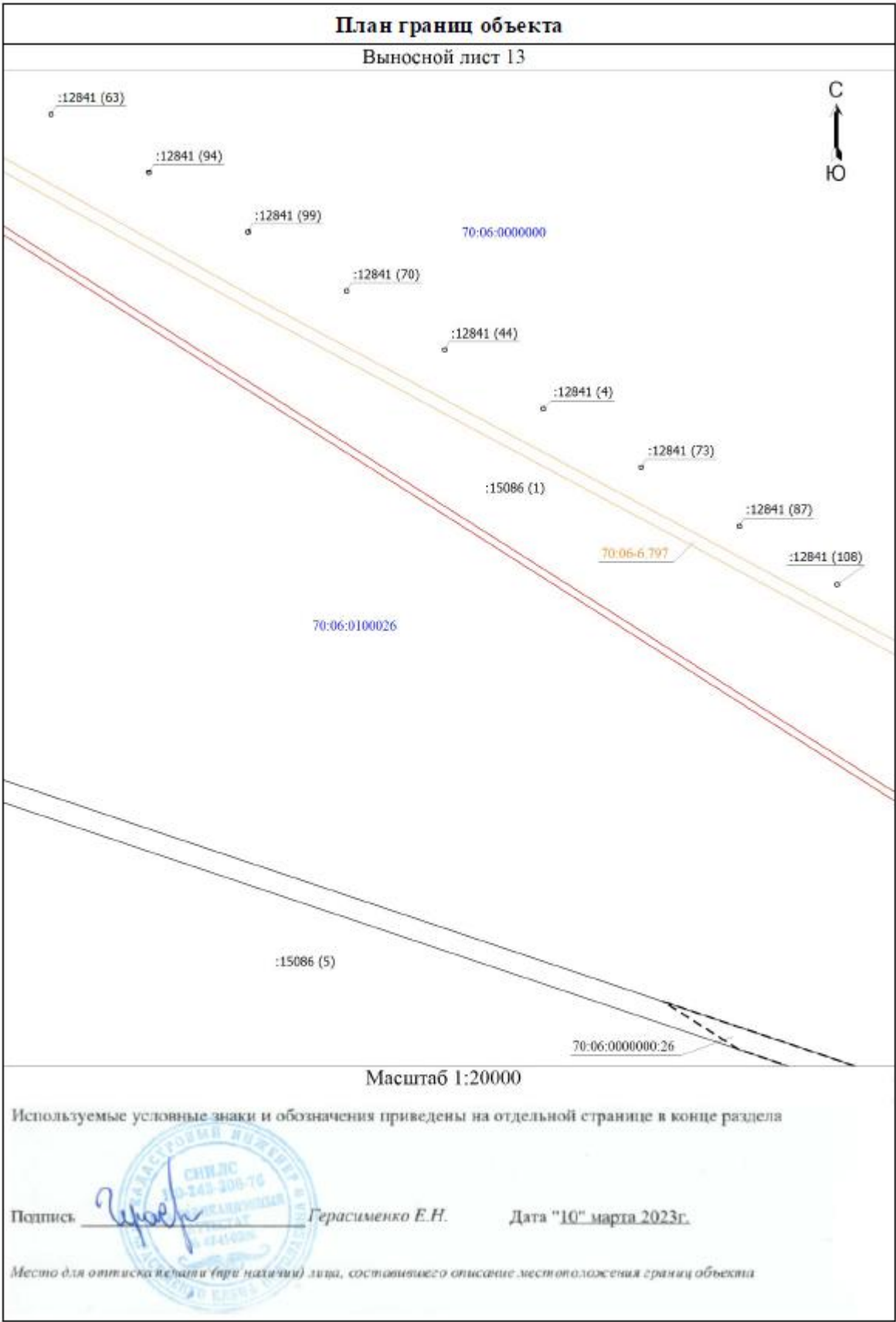


Герасименко Е.Н.

Дата "10" марта 2023г.

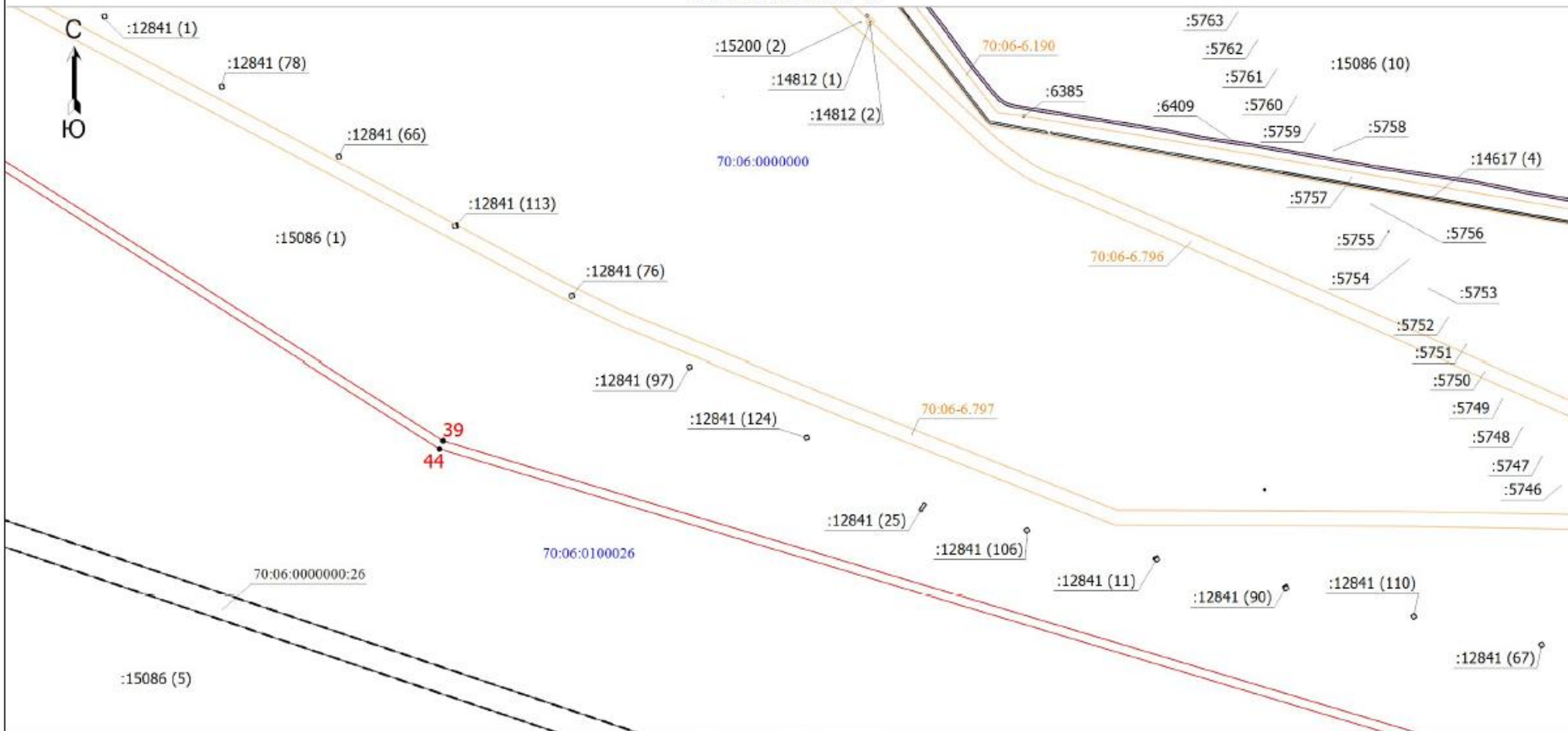
Место для отписки вешали (при наличии) лица, составившего описание местоположения границ объекта





План границ объекта

Выносной лист 14



Масштаб 1:20000

Используемые условные знаки и обозначения приведены на отдельной странице в конце раздела

Подпись



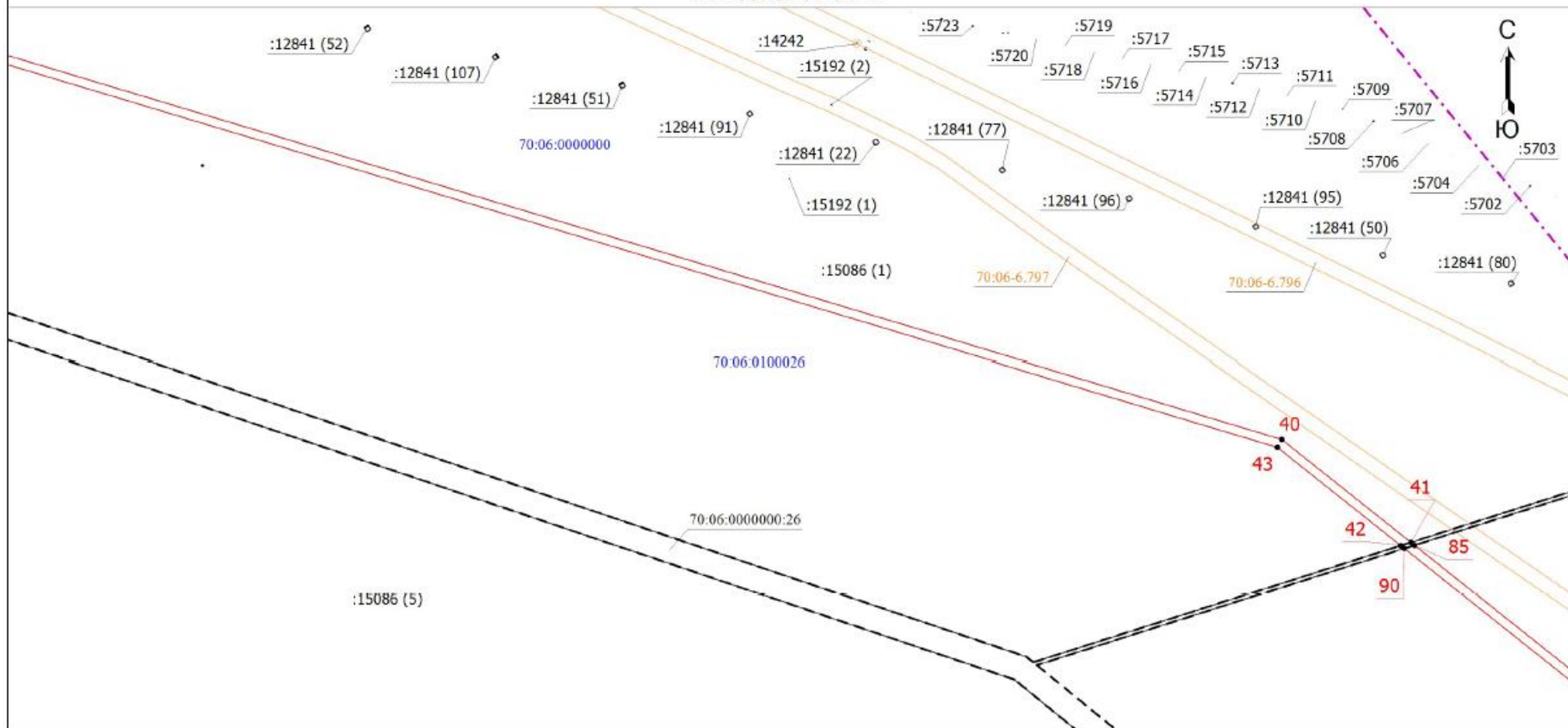
Герасименко Е.Н.

Дата "10" марта 2023г.

Место для оттиска печати (при наличии) лица, составившего описание местоположения границ объекта

План границ объекта

Выносной лист 15



Масштаб 1:20000

Используемые условные знаки и обозначения приведены на отдельной странице в конце раздела

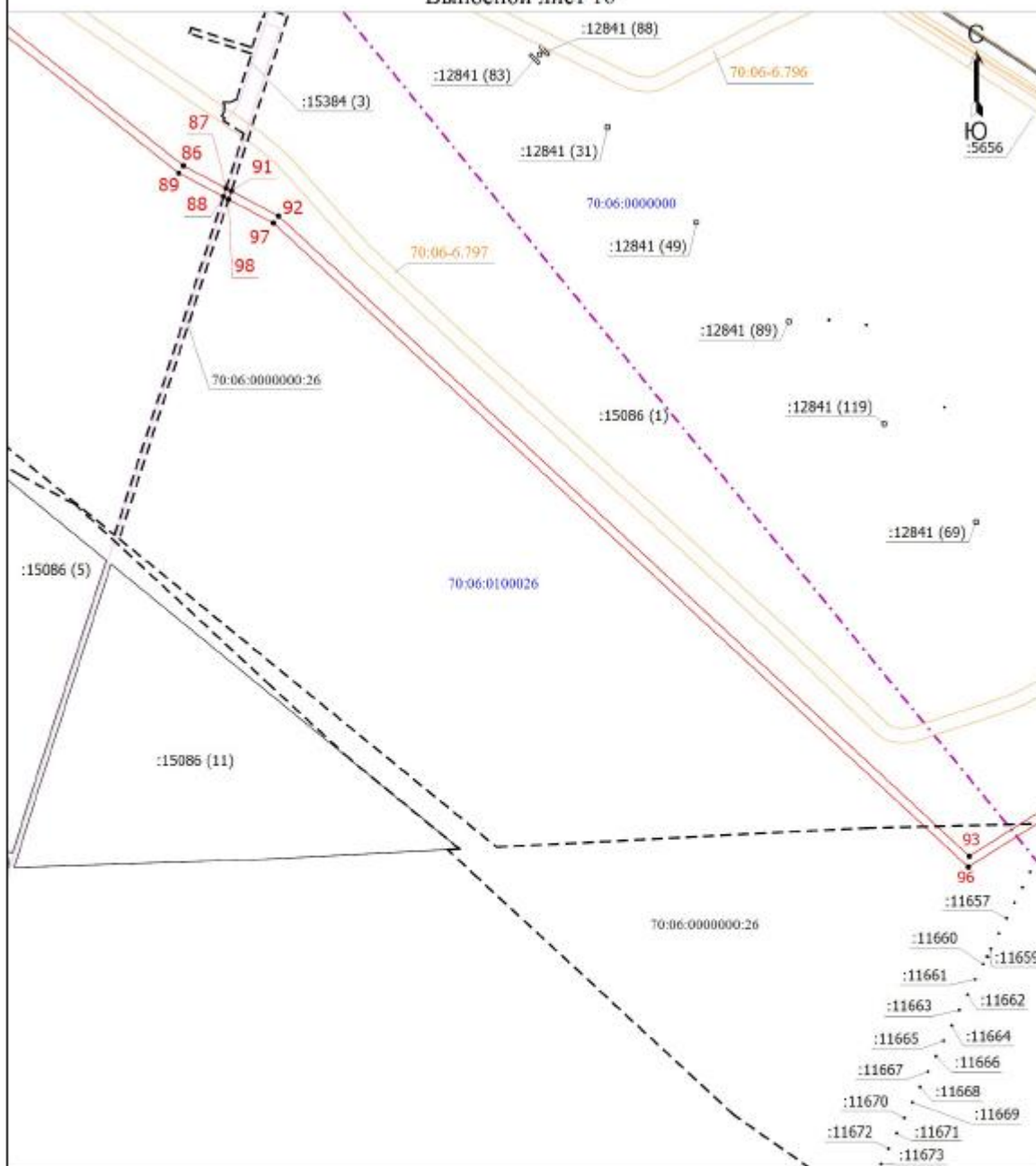
Подпись  Герасименко Е.Н. Дата "10" марта 2023г.

Место для оттиска печати (при наличии) лица, составившего описание местоположения границ объекта



План границ объекта

Выносной лист 16



Масштаб 1:20000

Используемые условные знаки и обозначения приведены на отдельной странице в конце раздела

Подпись



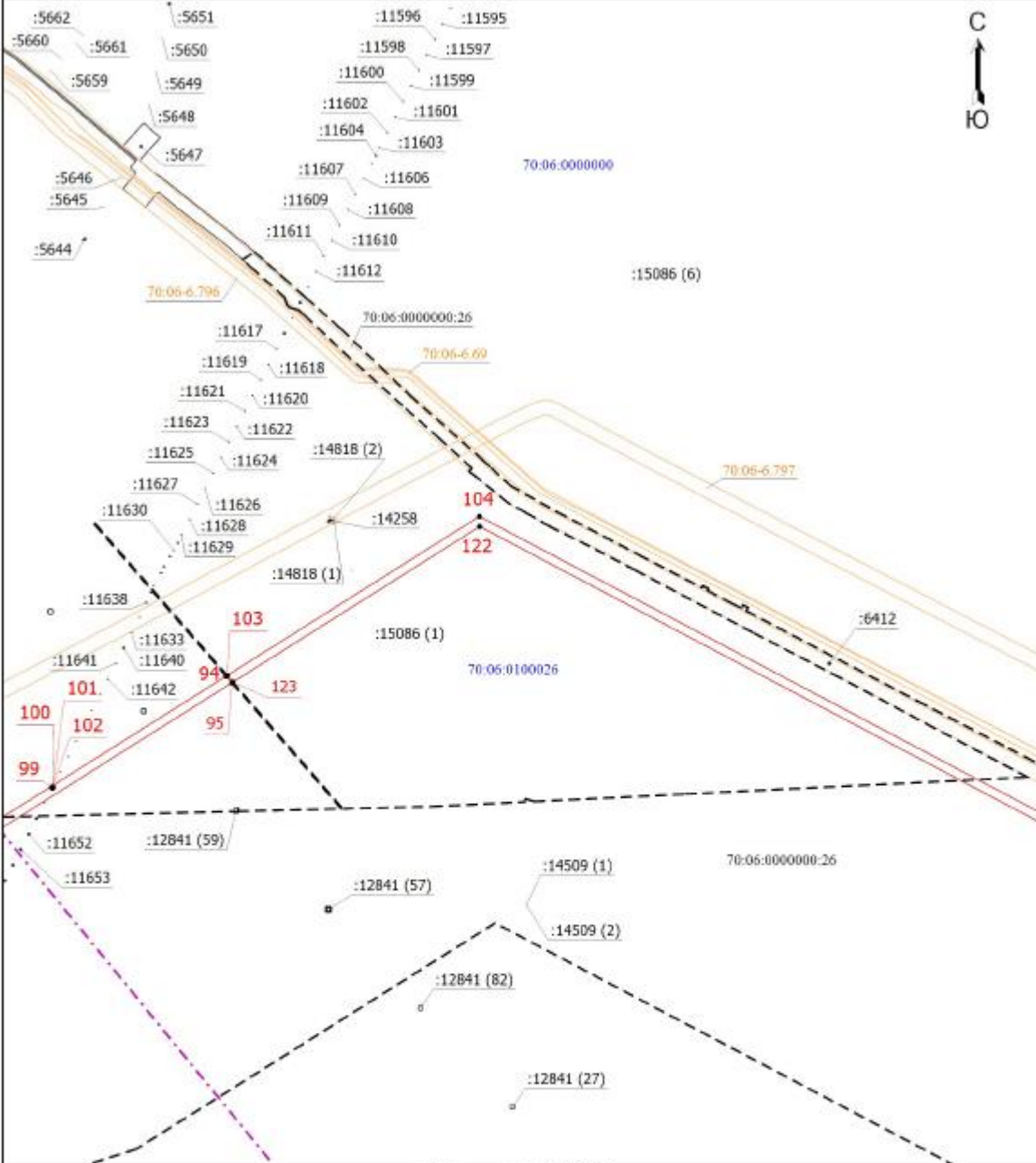
Герасименко Е.Н.

Дата "10" марта 2023г.

Место для оттиска печати (при наличии) лица, составившего описание местоположения границ объекта

План границ объекта

Выносной лист 17



Масштаб 1:20000

Используемые условные знаки и обозначения приведены на отдельной странице в конце раздела

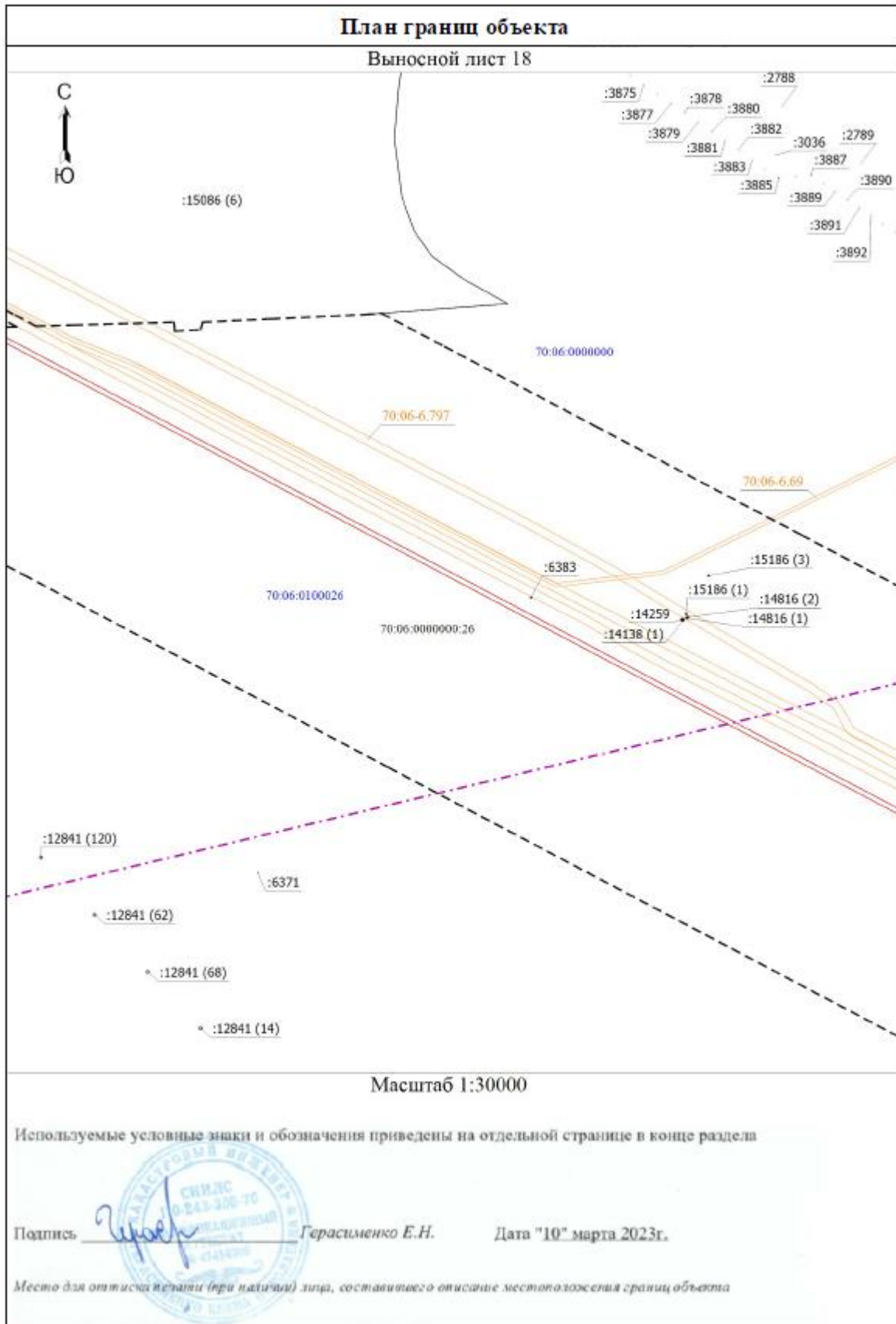
Подпись

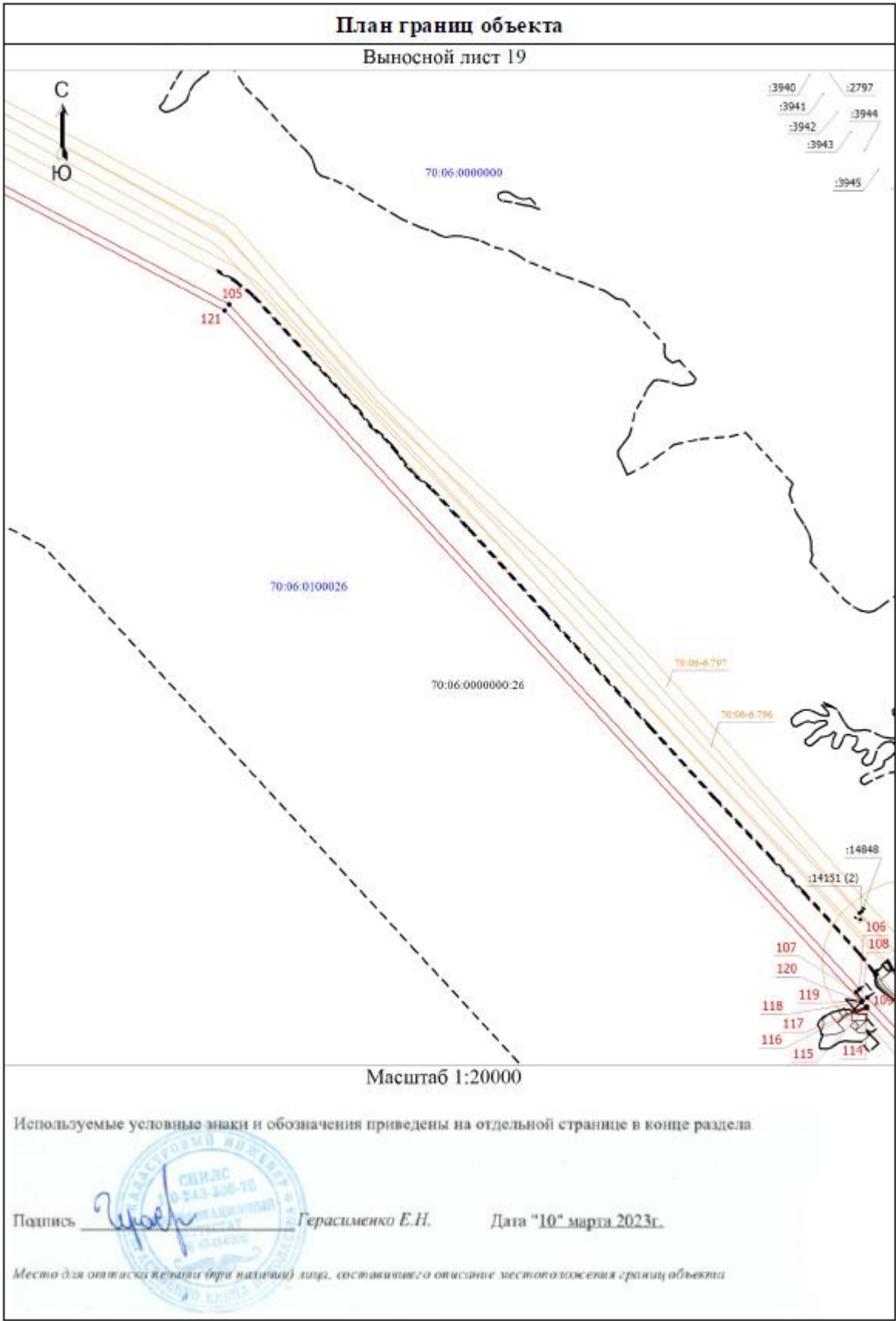


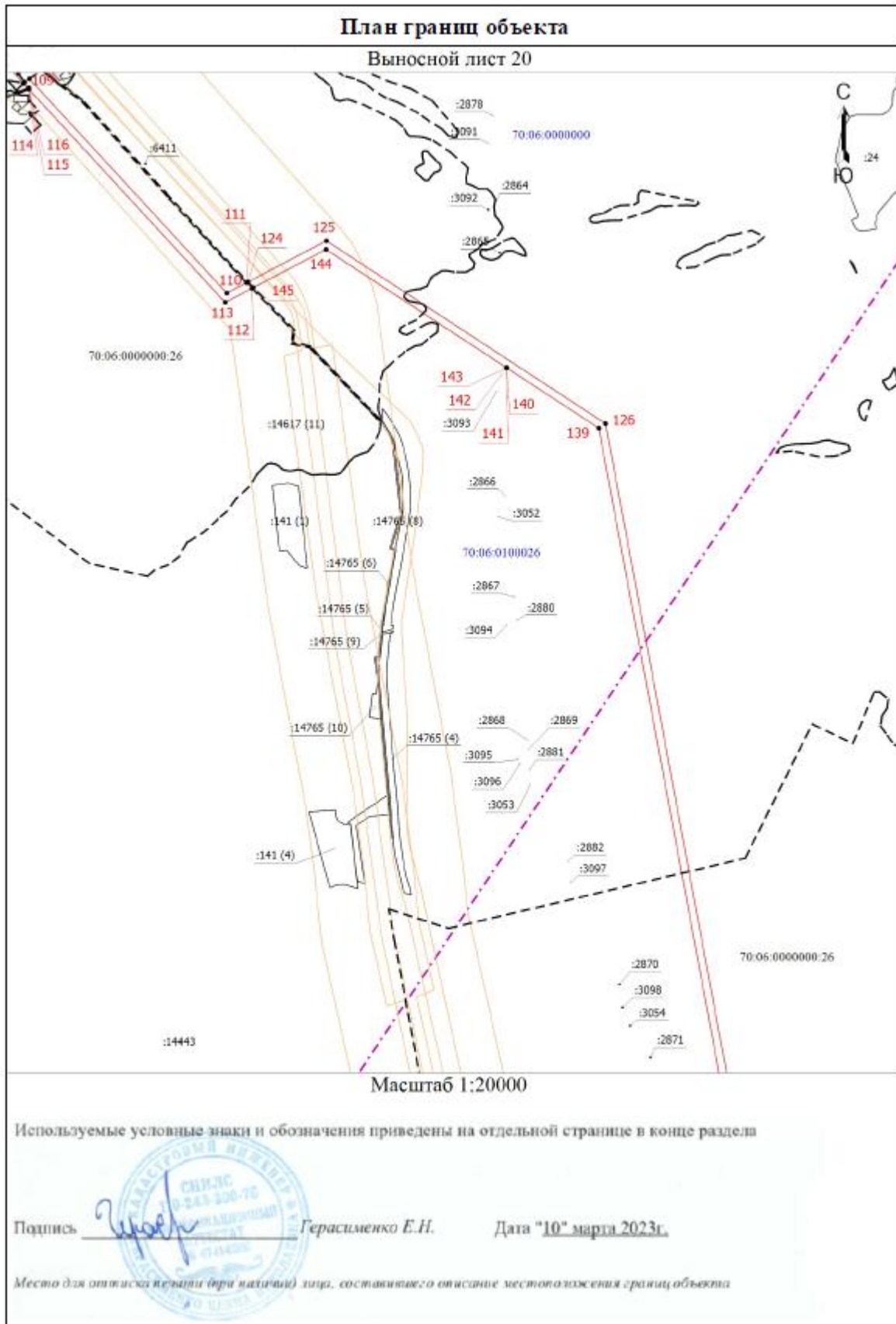
Герасименко Е.Н.

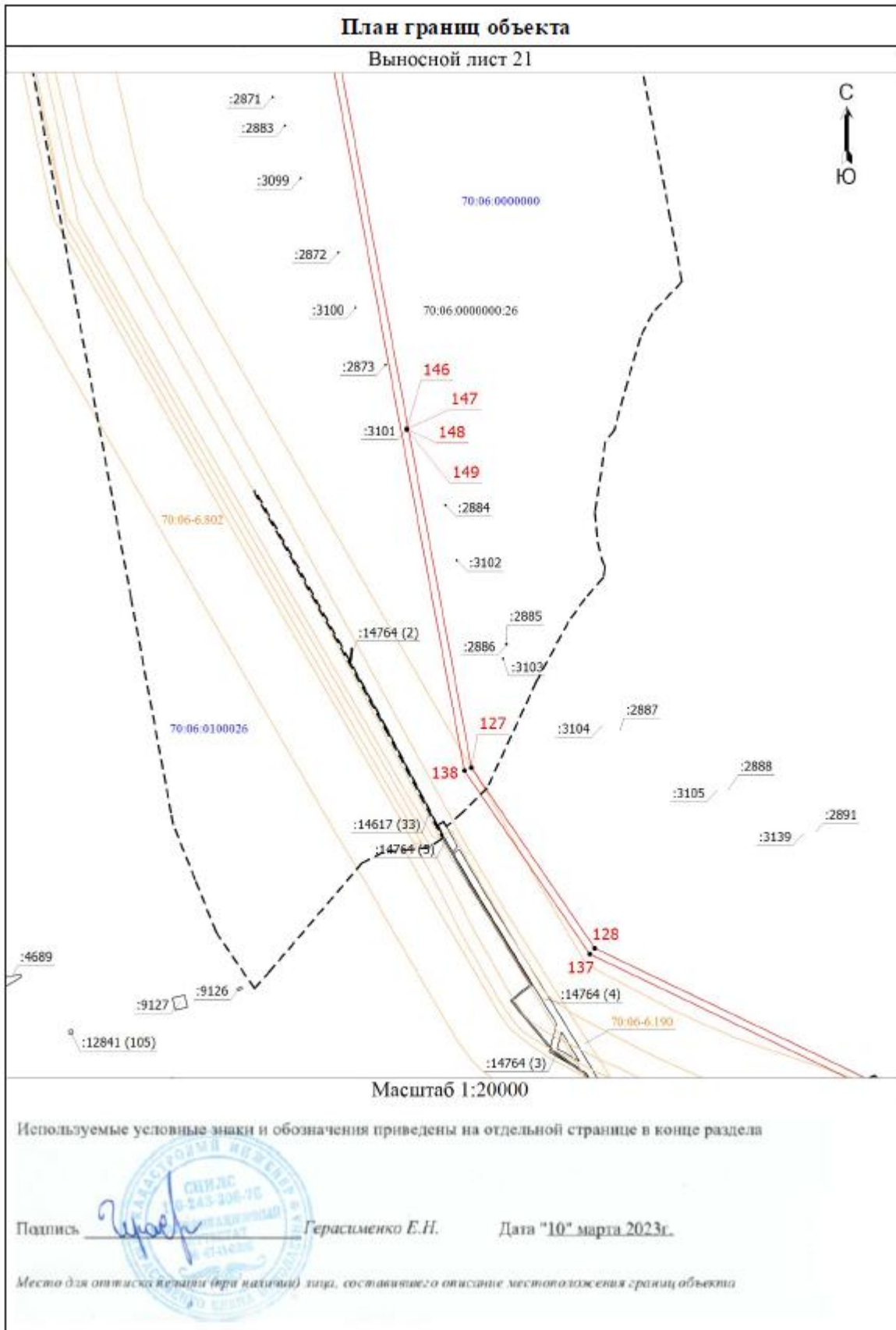
Дата "10" марта 2023г.

Место для оттиска печати (при наличии) лица, составившего описание местоположения границ объекта



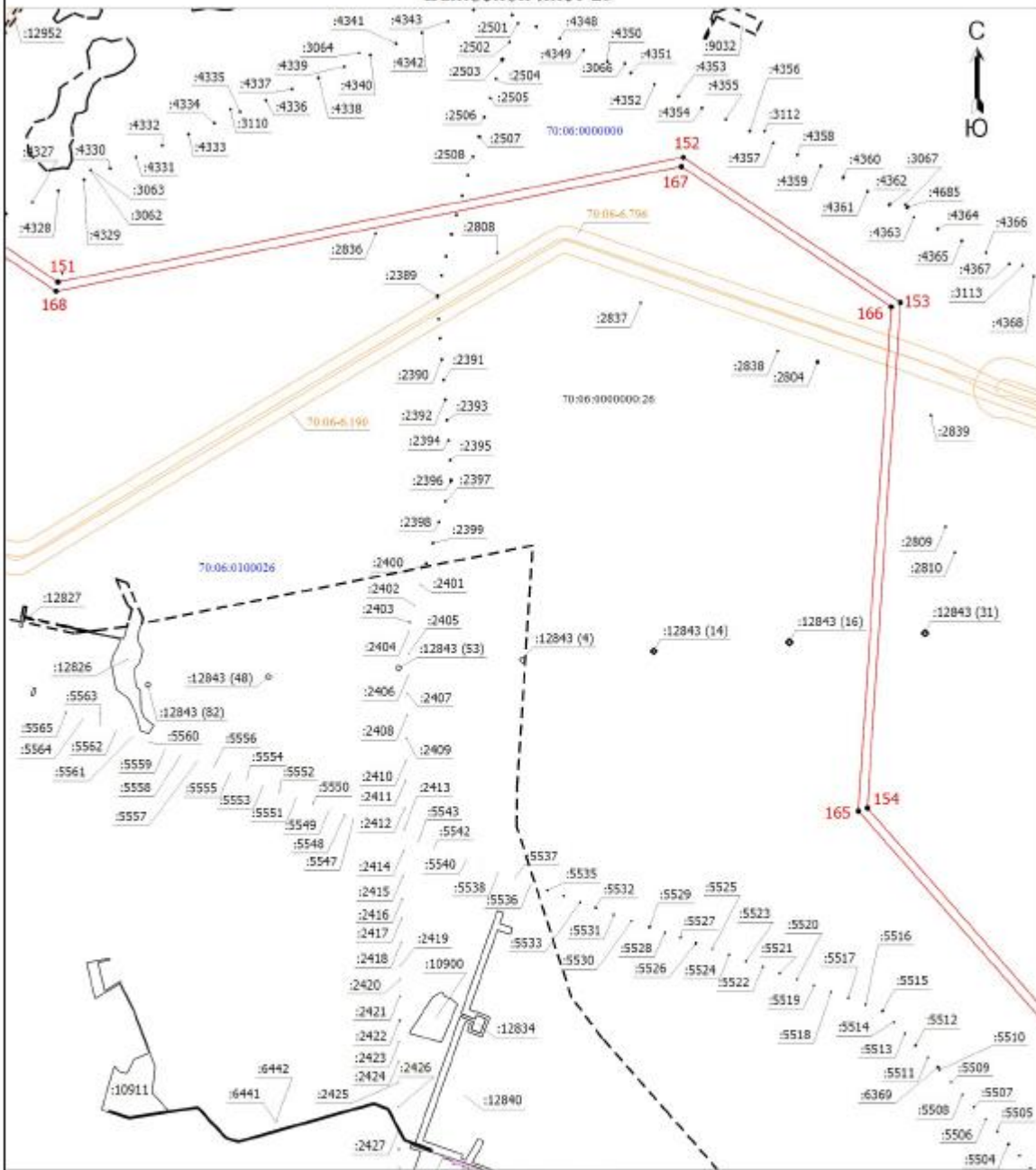






План границ объекта

Выносной лист 23




Масштаб 1:20000


Используемые условные знаки и обозначения приведены на отдельной странице в конце раздела

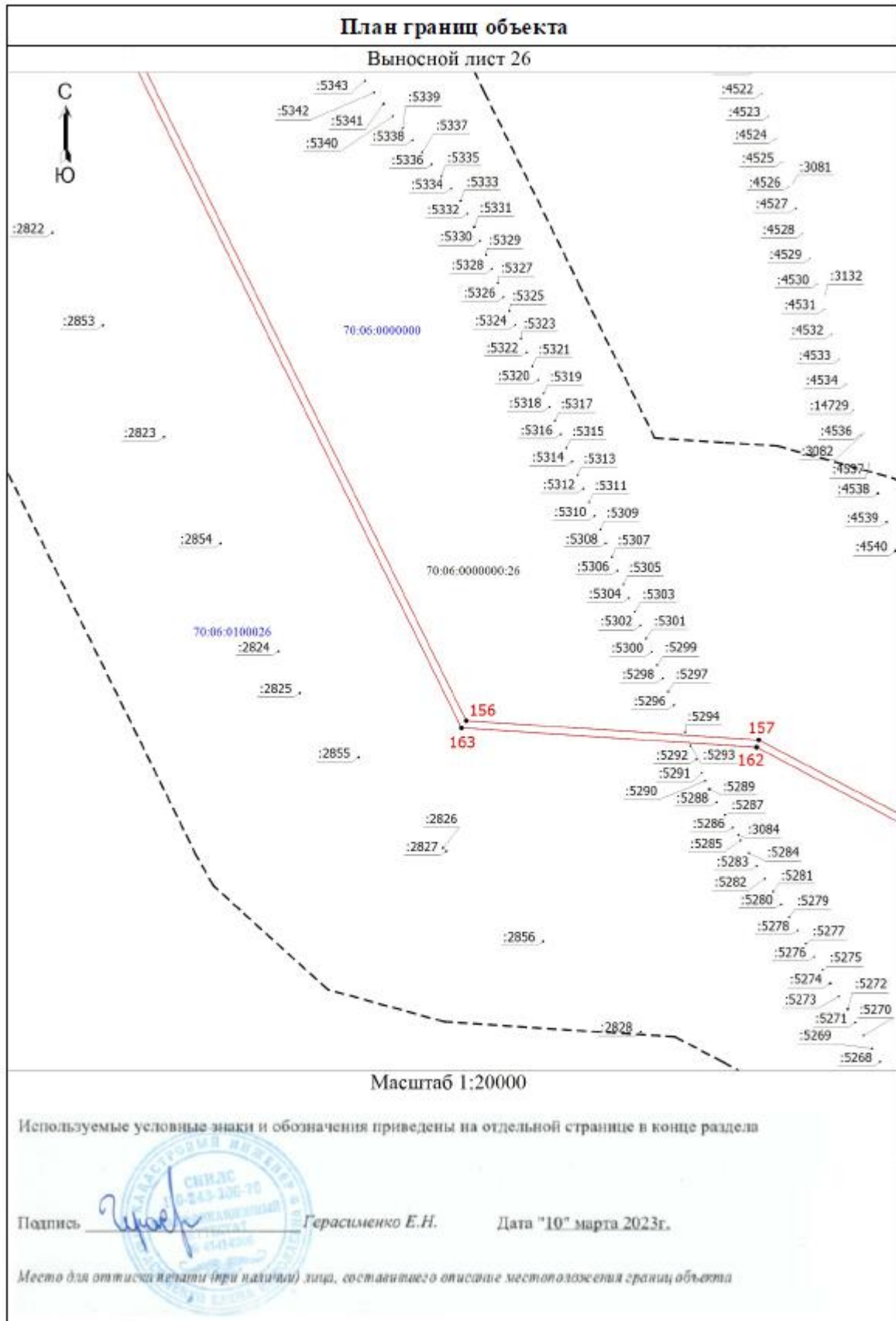


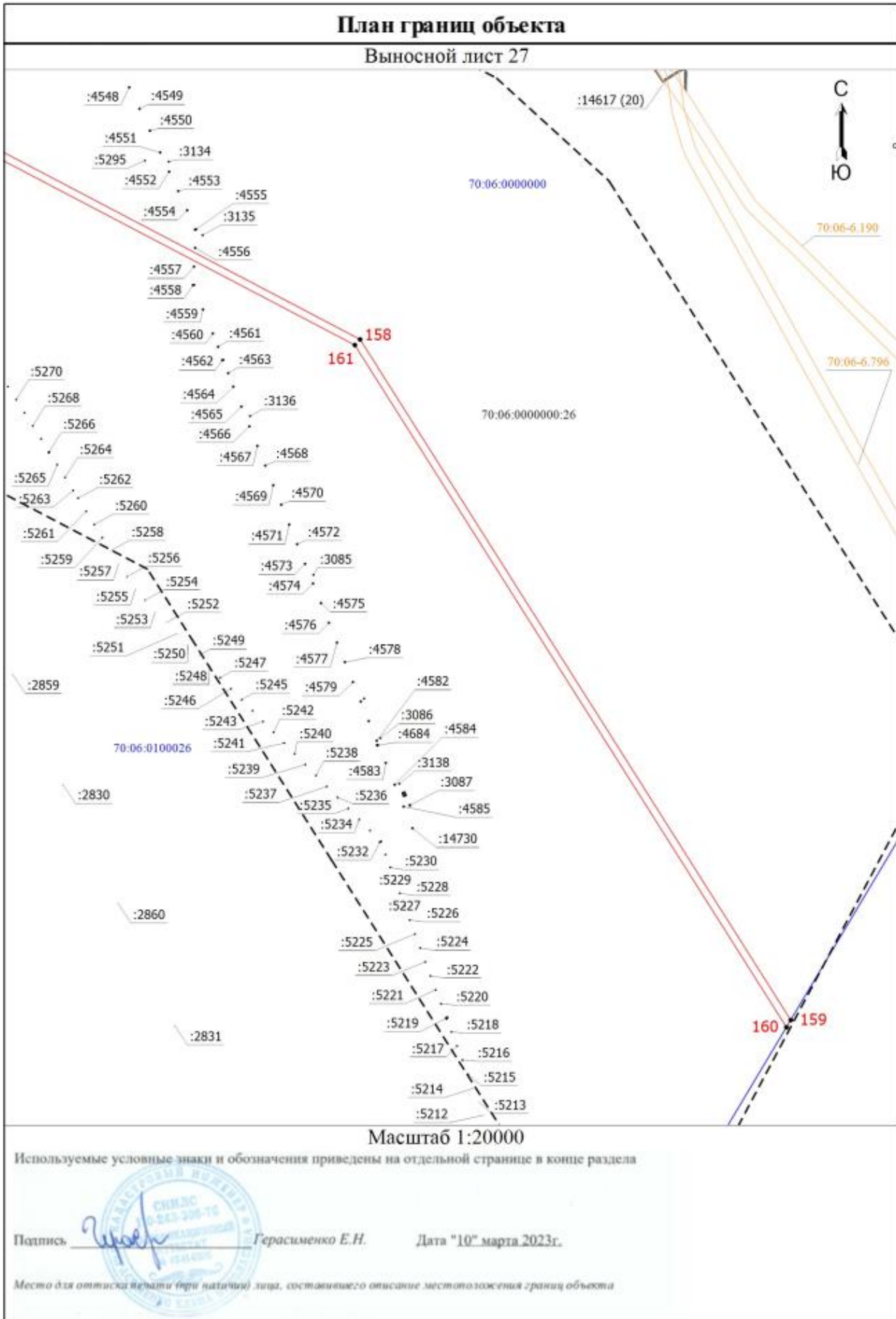
Подпись Герасименко Е.Н. Дата "10" марта 2023г.

Место для отрисовки печати (три напечатать) листа, составившего описание местоположения границ объекта









План границ объекта

Условные обозначения

—	- Граница объекта
•	- Характерная точка границы, сведения о которой позволяют однозначно определить ее положение на местности
1	- Обозначение новой характерной точки
:14730	- Кадастровый номер земельного участка
—	- Часть границы, сведения ЕГРН о которой позволяют однозначно определить ее положение на местности
—	- Граница сооружения
—	- Граница кадастрового квартала
—	- Граница водного объекта
—	- Граница лесничества
—	- Граница территориальной зоны или зоны с особыми условиями
—	- Граница населенного пункта
—	- Граница муниципального образования
—	- Граница между субъектами РФ
70:06:0000000	- Номер кадастрового квартала
70:06-6.796	- Номер зоны
:14617 (20)	- Обозначение контура земельного участка
----	- Граница земельного участка не установлена в ЕГРН

Подпись _____



Пирасименко Е.Н.

Дата "10" марта 2023г

Место для отрисовки печати (при наличии) лица, составившего описание местоположения границ объекта

ПЛАТЕЖНЫЕ РЕКВИЗИТЫ для внесения платы за публичный сервитут

ИНН 7006000289; КПП: 700601001

УФК по Томской области (Администрация Каргасокского района; л/с 04653003850)

Казначейский счет № 03100643000000016500 в отделении Томск Банка России// УФК по Томской области, г. Томск

БИК 016902004, Единый казначейский счет № 401028102453700000058

Код ОКТМО 69624000, КБК: 910 1 11 05013 05 0000 120